







Oznaczenia

-  kable dystrybucyjne po trasie szkieletu sieci
-  kable dystrybucyjne poza trasą szkieletu sieci
-  granice obszaru inwestycji
-  Kielce 33
-  Porzeczce 47
-  $\frac{12J}{4,7}$
- oznaczenie węzła szkieletowego
- oznaczenie węzła dystrybucyjnego
- pojemność kabla
- długość trasowa w kilometrach

