



**ROZWÓJ
POLSKI WSCHODNIEJ**
NARODOWA STRATEGIA SPÓJNOŚCI



WOJEWÓDZTWO
ŚWIĘTOKRZYSKIE

UNIA EUROPEJSKA
EUROPEJSKI FUNDUSZ
ROZWOJU REGIONALNEGO



URZĄD MARSZAŁKOWSKI WOJEWÓDZTWA ŚWIĘTOKRZYSKIEGO W KIELCACH
al. IX Wieków Kielc 3, 25-516 Kielce; tel. (041) 342-15-49, 342-15-76, fax. (041) 344-52-65

Załącznik 8 - Wynik konsultacji w zakresie wykorzystania pasa drogowego

dla zamówienia pn.:

„Zaprojektowanie i wykonanie pasywnej infrastruktury sieci szerokopasmowej w ramach projektu „Sieć szerokopasmowa Polski Wschodniej – województwo świętokrzyskie” nr POPW.02.01.00-26-046/10 współfinansowanego z Europejskiego Funduszu Rozwoju Regionalnego w ramach Programu Operacyjnego Rozwój Polski Wschodniej”



InfoStrategia

K. Heller i A. Szczerba sp.j.
ul. Lubicz 25, 31-503 Kraków

Kwiecień 2012

Wstęp

Podczas opracowywania koncepcji realizacji projektu SSPW w województwie świętokrzyskim przeprowadzono szereg konsultacji z:

- Starostwami Powiatowymi,
- Zarządcami dróg wszystkich szczebli.

Konsultacje prowadzone były w formie spotkań, za pomocą ankiet on-line oraz kwestionariuszy rozsyłanych drogą mailową, jak również w formie kontaktów telefonicznych i mailowych w celu ustalenia wykonalności inwestycji.

W ramach konsultacji udostępniono przedstawicielom jednostek samorządu terytorialnego dokumentację planowanej sieci szerokopasmowej, przedstawiono planowane przebiegi trasowe i lokalizacje węzłów. W wyniku konsultacji zebrano odpowiedzi na przesyłane ankiety oraz uwagi.

Konsultacje przeprowadzone były na etapie wykonywania Studium wykonalności dla projektu pod koniec 2009 roku przed wejściem w życie Ustawy o wspieraniu rozwoju usług i sieci telekomunikacyjnych, która zasadniczo zmieniła zapisy Ustawy o drogach publicznych umożliwiając umieszczanie infrastruktury telekomunikacyjnej w pasie drogowym.

Podane w załącznikach informacje mają charakter informacyjny, nie zwalniają oferentów z konieczności przeprowadzenia niezbędnych prac i uzgodnień na etapie realizacji zadania, wizji lokalnej w terenie i uwzględnienia innych nie opisanych uwarunkowań (w tym związanych ze zmianą stanu faktycznego opisanego na dzień sporządzenia opracowania).

Konsultacje powiatowe

W dniu **8.10.2009 r.** do 13 powiatów została wysłana korespondencja przez Urząd Marszałkowski Województwa Świętokrzyskiego w sprawie możliwości wykorzystania do budowy SSPW dróg powiatowych:



URZĄD
MARSZAŁKOWSKI
WOJEWÓDZTWA
ŚWIĘTOKRZYSKIEGO

Lech Janiszewski
Członek Zarządu
Województwa
Świętokrzyskiego

Znak: BSL.III – 0300/3/8/09

Kielce, dn. 08.10.2009r.

*Szanowni Państwo
Starostowie*

Dotyczy: *Potwierdzenie wykonalności projektu „Sieć szerokopasmowa Polski Wschodniej”*

Projekt „Sieć szerokopasmowa Polski Wschodniej” (SSPW) współrealizowany przez Województwo Świętokrzyskie w ramach Programu Operacyjnego Rozwój Polski Wschodniej jest w fazie przygotowania Studium Wykonalności. Dokument ten zawiera między innymi koncepcję przebiegu sieci szkieletowej i dystrybucyjnej wraz z wstępną lokalizacją jej węzłów. Zgodnie z przyjętą przez Ministerstwo Rozwoju Regionalnego metodyką założono, że inwestycja realizowana będzie głównie w oparciu o trakty światłowodowe, które powinny przebiegać w pasie istniejących dróg – także dróg powiatowych. Aktualnie, potrzebna jest wstępna weryfikacja możliwości wykorzystania do tego celu pasa drogowego.

W związku z powyższym w załączeniu przekazujemy prośbę Wykonawcy SW dotyczącą potwierdzenia wykonalności projektu wraz z szczegółową instrukcją postępowania. Wersja elektroniczna załączników została przesłana pocztą elektroniczną do powiatowych koordynatorów projektu SSPW. W przypadku dodatkowych pytań prosimy kontaktować się z p. Krzysztofem Kowalczykiem, tel. 41 3421721, e-mail: krzysztof.kowalczyk@sejmik.kielce.pl.

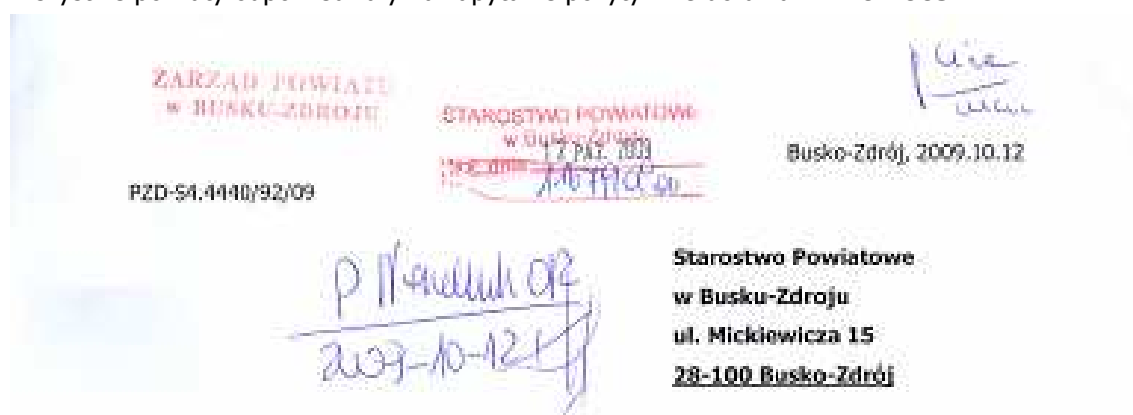
Dziękujemy za dotychczasową współpracę i liczymy na szybką odpowiedź.

Z poważaniem
CZŁONEK ZARZĄDU
Lech Janiszewski

Załączniki:

1. Pismo Wykonawcy SW
2. Informacja o sposobie realizacji inwestycji w pasie drogowym

Wszystkie powiaty odpowiedziały na zapytanie pozytywnie do dnia **21.10.2009 r.**



W nawiązaniu do pisma znak: OR-0717/17/09, z dnia 08.10.2009 r., dotyczącego lokalizacji linii światłowodowych, w pasach drogowych dróg powiatowych w związku z opracowaniem Studium Wykonalności dla projektu „Sieć Szerokopasmowa Polski Wschodniej”, realizowanej w ramach Programu Operacyjnego Rozwój Polski Wschodniej na lata 2007-2013, z upoważnienia Zarządu Powiatu w Busku-Zdroju, informuję, że wyrażam zgodę na lokalizację linii światłowodowych, w pasach drogowych dróg powiatowych, przebiegających przez obszar Powiatu Buskiego, na następujących warunkach:

1. linie światłowodowe należy zaprojektować w liniach rozgraniczających drogę (tj. poza rowem przydrożnym, poza skarpą nasypu),
2. wszystkie projektowane w pasie drogowym linie światłowodowe powinny być zabezpieczone rurami osłonowymi,
3. zgodnie z zapisami Ustawy o drogach publicznych z dnia 21 marca 1965 r., na umieszczenie urządzenia obcego w pasie drogowym należy uzyskać w Powiatowym Zarządzie Dróg w Busku-Zdroju, decyzję lokalizacyjną (Dz. U. z 2007 r. Nr 19, poz. 115, art. 39 ust. 3),
4. utrzymanie infrastruktury kablowej oraz koszty z nim związane, należeć będą do ich posiadacza.

[Handwritten signature]
Z. Sz. Zarząd
Zarząd Powiatu w Busku-Zdroju

Otrzymują:
1. Adresat,
2. a/a



Jędrzejów, dnia 2009/10/14

Nasz znak ; ZDP-2/BUD/70/09

Urząd Marszałkowski Województwa Świętokrzyskiego
Główny Specjalista
Krzysztof Kowalczyk
Biuro Społeczeństwa Informacyjnego
Aleja IX Wieków Kielc 3
25 - 516 Kielce

W nawiązaniu do przesłanych materiałów dotyczących lokalizacji linii światłowodowych w pasach dróg powiatowych w związku z budową „ Sieci Szerokopasmowej Polski Wschodniej ” uprzejmie informuję , że wyrażam zgodę na lokalizację linii światłowodowych w pasach dróg powiatowych przebiegających przez obszar Powiatu Jędrzejowskiego na następujących warunkach ;

- 1/. Linie światłowodowe należy zaprojektować w liniach rozgraniczających drogę (tj. poza rowem przydrożnym , poza skarpą nasypu),
- 2/. Na umieszczenie urządzenia obcego należy uzyskać w Zarządzie Dróg Powiatowych decyzję lokalizacyjną,
- 3/. Wszystkie projektowane w pasie drogowym linie światłowodowe powinny być zabezpieczone rurami osłonowymi.

Osoba upoważniona do kontaktu Bożena Wojciechowska zdpjedrzejow@poczta.onet.pl

Z poważaniem;


Z up. ZARZĄDU POWIATU
Z-ca DYREKTORA
mgr inż. Dariusz Adamek

STAROSTWO POWIATOWE
w Kazimierzy Wielkiej
ul. T.Kościuszki 12
28-500 Kazimierza Wielka
tel. 041/350-23-00, fax. 041/350-23-13
NIP 662-15-14-951•REGON 291018550

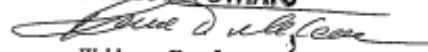
Kazimierza Wielka 12-10-2009r.

Nizielski & Borys Consulting Sp. z o.o.,
Doradztwo Gospodarcze DGA S.A,
InfoStrategia Andrzej Szczerba, Krzysztof
Heller Sp.J., ITTI Sp. z o.o.
oraz EFICOM S.A.

W odpowiedzi na pismo z Urzędu Marszałkowskiego Województwa Świętokrzyskiego znak BSI-III-0300/3/9/09 dotyczące potwierdzenie wykonalności projektu „Sieć szerokopasmowa Polski Wschodniej”.


Powiatowy Zarząd Dróg w Kazimierzy Wielkiej informuje, iż nie ma przeciwwskazań do wykorzystania na potrzeby SSPW pasa dróg powiatowych oraz mostów.

WICESTAROSTA POWIATU


Waldemar Trzaska

POWIATOWY ZARZĄD DRÓG
w Kielcach
25-618 Kielce, ul. Miwa 73
tel. (0-41) 345-64-12, fax 345-61-43
PZD.DM.5445-1 / 301/09

Kielce dn. 12.10.2009 r.



Pan Krzysztof Kowalczyk
Urząd Marszałkowski
Województwa Świętokrzyskiego
Al. IX Wieków Kielc 3
25-516 Kielce

W nawiązaniu do pisma znak:BSI.III-0300/3/8/09 z dnia 08.10.2009 r. dotyczącego lokalizacji linii światłowodowych w pasach dróg powiatowych w związku z opracowaniem Studium Wykonalności dla projektu „Sieć Szerokopasmowa Polski Wschodniej” uprzejmie informuję, że wyrażam zgodę na lokalizację linii światłowodowych w pasach dróg powiatowych przebiegających przez obszar Powiatu Kieleckiego na następujących warunkach:

1. Linie światłowodowe należy zaprojektować w liniach rozgraniczających drogę (poza rowem przydrożnym, poza skarpą nasypu).
2. Na umieszczenie urządzenia obcego należy uzyskać decyzję lokalizacyjną zarządcy drogi.
3. Wszystkie projektowane w pasie drogowym linie światłowodowe powinny być zabezpieczone rurami osłonowymi.

Z up. Zarządu Powiatu w Kielcach


Zbigniew Kowalczyk
Zastępca Dyrektora Powiatowego Zarządu Dróg
w Kielcach

ŚWIĘTOKRZYSKI ZARZĄD DRÓG WOJEWÓDZKICHul. Jagiellońska 72
25-602 KIELCE

tel. 0-prefix-41 347-04-71, 347-04-80, 347-04-81, fax. 347-04-70.

ŚZDW.T-1/5414.01-d/S/04/09

Kielce, 15.10.2009 r.

**Urząd Marszałkowski
Województwa Świętokrzyskiego
Al. IX Wieków Kielc 3
25-516 Kielce**

Świętokrzyski Zarząd Dróg Wojewódzkich w Kielcach w odpowiedzi na Państwa pismo dot. realizacji projektu „Sieć szerokopasmowa Polski Wschodniej” znak: BSI.III-0300/3/09 informuje, że wyraża wstępnie zgodę na umieszczenie linii światłowodowych w pasach dróg wojewódzkich na obszarze województwa świętokrzyskiego.

Linie światłowodowe należy zaprojektować jak najbliżej linii rozgraniczających pasy drogowe.

Ostateczną lokalizację linii światłowodowej oraz warunki umieszczenia w pasach dróg wojewódzkich należy uzgodnić w ŚZDW na etapie opracowania dokumentacji projektowej i uzyskać decyzję administracyjną na lokalizację inwestycji.

[Signature]
Szef DZIAŁU
Technicznych
ŚZDW

ZARZĄD
DRÓG POWIATOWYCH
26-200 Końskie, ul. Spacerowa 72
tel (0-41) 375-08-30, 375-08-50
fax (0-41) 372-27 29

Końskie, 15.10.2009 rok

OD .5440/437/2009

Urząd Marszałkowski
Województwa Świętokrzyskiego

Al. IX Wieków Kielc 3

25-516 Kielce

W nawiązaniu do pisma znak BSI.III-0300/3/8/09, z dnia 8.10.2009 roku, dotyczącego lokalizacji linii światłowodowych, w pasach dróg powiatowych, w związku z opracowaniem Studium Wykonalności dla projektu „Sieć Szerokopasmowa Polski Wschodniej”, realizowanej w ramach Programu Operacyjnego Rozwój Polski Wschodniej na lata 2007-2013, informuję, że wyrażam zgodę na lokalizację linii światłowodowych w pasach dróg powiatowych przebiegających przez Powiat Konecki, na następujących warunkach:

1. linie światłowodowe należy zaprojektować w liniach rozgraniczających drogę (tj. poza rowem przydrożnym, poza skarpą nasypu),
2. wszystkie projektowane w pasie drogowym linie światłowodowe powinny być zabezpieczone rurami osłonowymi,
3. zgodnie z zapisami Ustawy o drogach publicznych z dnia 21 marca 1985 roku., na umieszczenie urządzenia obcego w pasie drogowym należy uzyskać w Zarządzie Dróg Powiatowych w Końskich, decyzję lokalizacyjną (Dz.U. z 2007 r. Nr 19, poz. 115, art. 39 ust. 3),
4. utrzymanie infrastruktury kablowej oraz koszty z nim związane, należeć będą do ich posiadacza.

DYREKTOR
[Podpis]
inż. Stanisław Mościński

Otrzymują :

1. Adresat
2. Starostwo Powiatowe w Końskich
Wydział Organizacji i Informatyzacji Powiatu
3. a/a

STAROSTWA POWIATOWEGO
w Ostrowcu Świętokrzyskim
ul. Piłsudskiego 10
27-100 Ostrowiec Świętokrzyski

Ostrowiec Św. 15.10.2009

Znak: 0715/RPW/2/2009

Urząd Marszałkowski
Województwa Świętokrzyskiego
Biuro Społeczeństwa Informacyjnego

Dotyczy: *Projektu „Sieć Szerokopasmowa Polski Wschodniej”*

W nawiązaniu do pisma znak: BSI.III – 0300/3/8/09 z dnia 08.10.2009r dotyczącego wstępnej lokalizacji linii światłowodowej w pasach dróg powiatowych niezbędnej do przygotowywania Studium Wykonalności dla projektu „Sieć Szerokopasmowa Polski Wschodniej” uprzejmie informuję że wyrażam zgodę na lokalizację linii światłowodowych w pasach dróg powiatowych przebiegających przez Powiat Ostrowiecki na następujących warunkach:

1. Kabel w ciągu dróg powiatowych należy ułożyć poza pasem jezdnym i chodnikiem (m.in. realizacja zadania przebudowy ul. Siemieńskiej, która wykonana jest w ramach NPPDI)
2. Przejścia poprzeczne pod jezdniami i chodnikami wykonać przewierciem.
3. Ułożenie kabli należy przewidzieć w odległości nie mniejszej niż 3,5 m od krawędzi jezdni poza rowem odwadniającym
4. Przejście linii przez rzekę Kamienną w Kanowie wykonać poza konstrukcją mostu.
5. W przypadku odstąpienia od warunków inwestor dokona stosownych uzgodnień z Zarządcą Dróg.

Powyższe warunki wydane zostały przez Wydział Dróg Starostwa Powiatowego w Ostrowcu Świętokrzyskim, który jest administratorem sieci dróg powiatowych w Powiecie Ostrowieckim.

NACZELNIK
Wydział Dróg Powiatu
[Podpis]

Zarząd Dróg Powiatowych
27-500 Opatów,
ul. Lipowska 2
t. w. 1507 485 fax 9884 474
TDiM.II.5540a/114/09

Opatów dnia 12-10-2009 r

Pan Krzysztof Kowalczyk
Urząd Marszałkowski
Województwa Świętokrzyskiego
Al. IX Wieków Kielce 3
25-516 Kielce

W nawiązaniu do pisma znak BSI.III-0300/3/8/09 z dnia 08.10.2009 r dotyczącego lokalizacji linii światłowodowych w pasach dróg powiatowych w związku z opracowaniem Studium Wykonalności dla projektu „Sieć Szerokopasmowa Polski Wschodniej” uprzejmie informuję, że wyrażam zgodę na lokalizację linii światłowodowych w pasach dróg powiatowych przebiegających przez obszar Powiatu Opatowskiego na następujących warunkach:

1. linie światłowodowe należy zaprojektować w liniach rozgraniczających drogę (poza rowem przydrożnym, poza skarpą nasypu)
2. na umieszczenie urządzenia obcego należy uzyskać decyzję lokalizacyjną zarządcy drogi
3. wszystkie projektowane w pasie drogowym linie światłowodowe powinny być zabezpieczone rurami osłonowymi.

DYREKTOR
Zarządu Dróg Powiatowych
w Opatowie
mgr Stanisław Czerwik

Powiatowy Zarząd Dróg
w Pińczowie
ul. Przemysłowa 3 C, 28-400 Pińczów
tel./fax 041 357 61 29
NIP 682-15-43-444

PZD – 0718/54/09

Pińczów 14.10.2009 r.

**Biuro Społeczeństwa
Informacyjnego**

Wpłynęło dnia... 20.10.2009
Nr pisma... BSI/009; 50138/2009
Podpis... [signature]

**Pan Krzysztof Kowalczyk
Urząd Marszałkowski
Województwa Świętokrzyskiego
Al. IX Wieków Kielc 3
25-516 Kielce**

W nawiązaniu do pisma nr BSI.III – 0300/3/8/09 z dnia 8.10.2009 r. dotyczącego lokalizacji linii światłowodowych w pasach dróg powiatowych w związku z opracowaniem Studium Wykonalności dla projektu „Sieć Szerokopasmowa Polski Wschodniej” uprzejmie informuję, że wyrażam zgodę na lokalizację linii światłowodowej w pasach dróg powiatowych przebiegających przez obszar Powiatu Pińczowskiego na następujących warunkach:

1. linie światłowodowe należy zaprojektować w liniach rozgraniczających drogę (tj. poza rowem przydrożnym, poza skarpą nasypu),
2. wszystkie projektowane w pasie drogowym linie światłowodowe powinny zabezpieczone rurami osłonowymi,
3. zgodnie z zapisami art. 39 ust. 3 ustawy z dnia 21 marca 1985 r. o drogach publicznych (Dz. U z 2007 r., nr 19, poz. 115 z późn. zm.) na umieszczenie urządzenia obcego w pasie drogowym należy uzyskać w Powiatowym Zarządzie Dróg w Pińczowie stosowną decyzję,
4. utrzymanie infrastruktury kablowej oraz koszty z nim związane, należąć będą do ich posiadacza

Z up. Zarządu Powiatu
DYREKTOR
Powiatowego Zarządu Dróg
mgr inż. Tadeusz Bochniak

Urząd Dróg Powiatowych
w Sandomierzu
27-600 Sandomierz, pl. Wolowa 7
tel./fax (015) 037 04 06
NIP 886-15-98-231 REGON 830413098

Sandomierz 19.10.2009r.

ZDP-0513/ECh/2009/27

**Pan
Krzysztof Kowalczyk
Urząd Marszałkowski
Województwa Świętokrzyskiego
Al. IX Wieków Kielce 3
25-516 Kielce**

W nawiązaniu do pisma BSI.III-0300/3/8/09 z dnia 08.10.2009r dotyczącego lokalizacji linii światłowodowych w pasach dróg powiatowych w związku z opracowaniem Studium Wykonalności dla projektu „Sieć Szerokopasmowa Polski Wschodniej” uprzejmie informuję, że wyrażam zgodę na lokalizację linii światłowodowych w pasach dróg powiatowych przebiegających przez obszar Powiatu Sandomierskiego na następujących warunkach:

1. linie światłowodowe należy zaprojektować w liniach rozgraniczających drogę (poza rowem przydrożnym, poza skarpą nasypu)
2. na umieszczenie urządzenia obcego należy uzyskać decyzję lokalizacyjną zarządcy drogi
3. wszystkie projektowane w pasie drogowym linie światłowodowe powinny być zabezpieczone rurami osłonowymi.

DYREKTOR
mgr inż. Piotr Wątypiak

Otrzymują:

1 x Adresat

1 x a/a



STAROSTA SKARŻYSKI

Skarżysko – Kamienna 14 października 2009 r.

ZDP. 2211-53/2009

**Pan Krzysztof Kowalczyk
Urząd Marszałkowski
Województwa Świętokrzyskiego
Al. IX Wieków Kielce 3
25-516 Kielce**

W nawiązaniu do pisma BSI.III-0300/3/8/09 z dnia 08.10.2009 r. dotyczącego lokalizacji linii światłowodowych projektowanych w pasach dróg powiatowych w związku z opracowaniem Studium Wykonalności dla projektu „Sieć Szerokopasmowa Polski Wschodniej” informuję, że wyrażam zgodę na lokalizację linii w pasach drogowych na następujących warunkach:

- linie światłowodowe należy zaprojektować w pasach drogowych poza rowami i skarpami nasypów i wykopów,
- na umieszczenie urządzenia w pasie drogowym uzyskać decyzję lokalizacyjną zarządcy drogi.

STAROSTA

inż. Jerzy Zmijewski

Starostwo Powiatowe
w Skarżysku-Kamiennym
ul. Konarskiego 20
26-110 Skarżysko-Kamienna

Tel. 041 395 30 00
Faks 041 252 40 01
E-mail:
starosta@skarzynski.powiat.pl
www.skarzynski.powiat.pl

T. Kowalczyk

Witam,

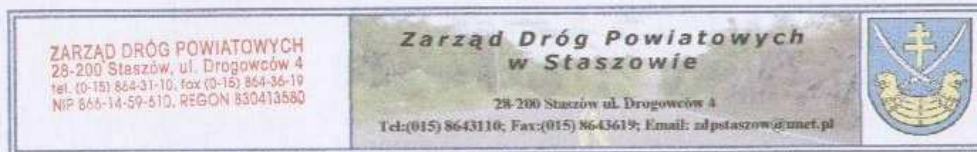
Dotyczy: lokalizacji linii światłowodowych w pasach dróg powiatowych w związku z przygotowaniem Studium Wykonalności dla projektu „Sieć szerokopasmowa Polski Wschodniej”.

W nawiązaniu do pisma z dnia 8.10.2009 r. informujemy, że po zasięgnięciu opinii Zarządu Dróg Powiatowych nie widzimy przeszkód odnośnie lokalizacji linii światłowodowych w pasach dróg powiatowych przebiegających przez obszar Powiatu Starachowickiego pod warunkiem spełnienia poniższego:

1. linie światłowodowe należy zaprojektować w liniach rozgraniczających drogę (poza rowem przydrożnym, poza skarpią nasypu).
2. w przypadku przejść poprzecznych należy wykonać je metodą przecisku lub przewiertu min. 1,20 m poniżej niwelety jezdni, w rurze ochronnej na całej szerokości pasa drogowego, bez naruszenia konstrukcji drogi oraz elementów pasa drogowego.
3. nie dopuszcza się umieszczenia linii światłowodowej pod jezdnią dróg powiatowych (oprócz przejść poprzecznych).
4. projektowane w pasie drogowym linie światłowodowe powinny być umieszczone w rurach osłonowych.
5. należy uzyskać w Zarządzie Dróg Powiatowych decyzję lokalizacyjną zezwalającą na umieszczenie w pasie drogowym urządzeń infrastruktury technicznej niezwiązanych z potrzebami zarządzania drogami lub potrzebami ruchu drogowego.

Jednocześnie informujemy, że zgodnie z ustawą o drogach publicznych (Dz. U. z 2007 r. nr 19 poz. 115 z późn. zm.) za zajęcie pasa drogowego w celu umieszczenia urządzeń obcych pobiera się opłatę jednorazową (art. 40 ust. 3, 4 i ust. 5) oraz opłatę roczną (art. 13a).

Dariusz Morawski
Starostwo Powiatowe w Starachowicach



DM.2 5548/69/2009


Staszów 12.10.2009r

**Urząd Marszałkowski Województwa Świętokrzyskiego
w Kielcach
Al. IX Wieków Kielce 3
25-516 Kielce**

Zarząd Powiatu Staszowskiego w odpowiedzi na pismo znak BSI.III-0300/3/8/09 z dnia 08.10.2009 dotyczącego lokalizacji linii światłowodowej w obrębie pasów drogowych dróg powiatowych na terenie Powiatu Staszowskiego w związku z opracowaniem studium wykonalności dla projektu **pn. Sieć Szerokopasmowa Polski Wschodniej** „, uprzejmie informujemy, że wyrażamy zgodę na lokalizację linii światłowodowych w pasach dróg powiatowych przebiegających przez obszar Powiatu Staszowskiego z uwzględnieniem następujących warunków .

1. Linie światłowodowe należy zaprojektować w liniach rozgraniczających drogę (tj. poza rowem przydrożnym, poza skarpą nasypu)
2. Na umieszczenie urządzenia obcego należy uzyskać w Zarządzie Dróg Powiatowych w Staszowie decyzję lokalizacyjną.
3. Wszystkie projektowane w pasie drogowym linie światłowodowe powinny być zabezpieczone rurami osłonowymi.
4. W odniesieniu do ul. 11 listopada w Staszowie w związku z prowadzonymi pracami nad aktualizacją projektu przebudowy w/w ulicy, należy zorganizować spotkanie (zarządca drogi, projektant (projekt drogowy), projektant (sieć szerokopasmowa) w celu skoordynowania działań.

Z poważaniem


mgr inż. Rafał Susk

Otrzymują :

1. Adresat
2. A/a

POWIAT WŁOSZCZOWSKI
woj. Świętokrzyskie
29-100 Włoszczowa
ul. Wiśniowa 10

Włoszczowa, dnia 21.10.2009r.

In 0718/10/08/2/09

Nizielski & Borys Consulting Sp. Z o.o.
Doradztwo Gospodarcze DGA S.A.
InfoStrategia Andrzej Szczerba, Krzysztof Heller Sp.J.
ITTI Sp. z o.o.
EFICOM S.A.

W odpowiedzi na pismo z Urzędu Marszałkowskiego Województwa Świętokrzyskiego znak: BSI-III-0300/3/8/09 dotyczące lokalizacji linii światłowodowych w pasach drogowych dróg powiatowych w związku z opracowywaniem Studium Wykonalności dla projektu „Sieć Szerokopasmowa Polski Wschodniej” uprzejmie informuję, że wyrażam zgodę na lokalizację linii światłowodowych przebiegających przez obszar Powiatu Włoszczowskiego, na następujących warunkach:

1. linie światłowodowe należy zaprojektować w liniach rozgraniczających drogę (tj. poza rowem przydrożnym, poza skarpe nasypu),
2. wszystkie projektowane w pasie drogowym linie światłowodowe powinny być zabezpieczone rurami osłonowymi,
3. zgodnie z Ustawą o drogach publicznych na umieszczenie urządzenia obcego w pasie drogowym należy uzyskać w Zarządzie Dróg Powiatowych we Włoszczowie decyzję lokalizacyjną,
4. utrzymanie infrastruktury kablowej oraz koszty z nim związane, należeć będą do ich posiadacza.

STAROSTA WŁOSZCZOWSKI
mgr inż. Ryszard Maciejczyk



Konsultacje z ŚZDW

W sprawie możliwości wykorzystania do celów budowy SSPW dróg wojewódzkich zostało wysłane pismo w dniu **1.10.2009 r.:**



URZĄD
MARSZAŁKOWSKI
WOJEWÓDZTWA
ŚWIĘTOKRZYSKIEGO

Adam Jarubas
Marszałek
Województwa
Świętokrzyskiego

Znak: BSI.III – 0300/3/6/09

Kielce, dn. 01.10.2009r.

Sz.P. Wojciech Plaza
Dyrektor Świętokrzyskiego Zarządu
Dróg Wojewódzkich w Kielcach
ul. Jagiellońska 72, 25 - 602 Kielce
fax. 41 347-04-70

Dotyczy: konsultacje dotyczące możliwości wykorzystania pasa drogowego dróg wojewódzkich w związku z realizacją projektu „Sieć szerokopasmowa Polski Wschodniej”

Projekt „Sieć szerokopasmowa Polski Wschodniej” (SSPW) współrealizowany przez Województwo Świętokrzyskie w ramach Programu Operacyjnego Rozwój Polski Wschodniej jest w fazie przygotowania Studium Wykonalności. Dokument ten zawiera między innymi koncepcję przebiegu sieci szkieletowej i dystrybucyjnej wraz z wstępną lokalizacją jej węzłów. Zgodnie z przyjętą przez Ministerstwo Rozwoju Regionalnego metodyką założono, że inwestycja realizowana będzie głównie w oparciu o trakty światłowodowe, które powinny przebiegać w pasie istniejących dróg – także dróg wojewódzkich. Aktualnie, potrzebna jest wstępna weryfikacja możliwości wykorzystania do tego celu pasa drogowego. W związku z powyższym w załączeniu przekazujemy prośbę Wykonawcy Studium Wykonalności dotyczącą wstępnej weryfikacji co do przeciwwskazań w zakresie wykorzystania pasa drogowego dróg wojewódzkich do budowy SSPW. Wersję elektroniczną załączników przesłano na e-mail p. Krzysztofa Wysockiego. Prosimy o możliwie szybką odpowiedź.

Oczywiście niezbędne będzie również współdziałanie na dalszych etapach realizacji projektu, dlatego w celu usprawnienia współpracy, biorąc pod uwagę duży zakres tego przedsięwzięcia, prosimy o wyznaczenie osoby kontaktowej w powyższej sprawie – ze strony Urzędu Marszałkowskiego osobą do kontaktów roboczych jest p. Krzysztof Kowalezyk, tel. 41 3421721, e-mail: krzysztof.kowalezyk@sejmik.kielce.pl.

Z poważaniem

z up. MARSZAŁKA WOJEWÓDZTWA

Zdzisław Wrzałka
Wicemarszałek

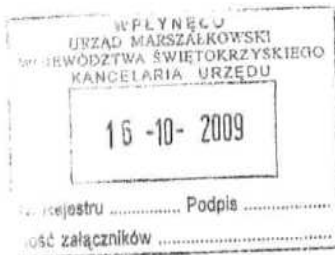
członek zarządu
Lech Janiszewski
Kierownik
Stowarzyszenia Informacyjnego
Aniela Szabłkiewicz

Al. IX Wieków-Kiele 3
25-516 Kielce
Tel. 0-41 342 18 40
Fax. 0-41 344-52-65

Załączniki:

1. Pismo Wykonawcy SW
2. Informacja o sposobie realizacji inwestycji w pasie drogowym

Odpowiedź uzyskano ze Świętokrzyskiego Zarządu Dróg Wojewódzkich w dniu **16.10.2009 r.**



**Urząd Marszałkowski
Województwa Świętokrzyskiego
Al. IX Wieków Kielce 3
25-516 Kielce**

Świętokrzyski Zarząd Dróg Wojewódzkich w Kielcach w odpowiedzi na Państwa pismo dot. realizacji projektu „Sieć szerokopasmowa Polski Wschodniej” znak: BSI.III-0300/3/09 informuje, że wyraża wstępnie zgodę na umieszczenie linii światłowodowych w pasach dróg wojewódzkich na obszarze województwa świętokrzyskiego.

Linie światłowodowe należy zaprojektować jak najbliżej linii rozgraniczających pasy drogowe.

Ostateczną lokalizację linii światłowodowej oraz warunki umieszczenia w pasach dróg wojewódzkich należy uzgodnić w ŚZDW na etapie opracowania dokumentacji projektowej i uzyskać decyzję administracyjną na lokalizację inwestycji.

Złca DYREKTORA
dział. technicznych
[Signature]

Konsultacje z GDDKiA Oddział Kielce

W sprawie możliwości wykorzystania do celów budowy SSPW dróg krajowych zostało wysłane pismo w dniu **2.10.2009 r.** W dniu **20.10.2009 r.** uzyskano odpowiedź:



Tomasz Wągrowski
Z-ca dyrektora Oddziału

GDDKiA-O/Ki-Z3-jm-435-127/09

Kielce, dnia 20 października 2009 r.

**ITi Sp. z o.o.
ul. Rubież 46
61-612 Poznań**

W odpowiedzi na Państwa pismo z dnia 2 października 2009 r. (data wpływu do tut. Oddziału: 5 października 2009 r.) uprzejmie informujemy że nie możemy na tym etapie sprawy wyrazić jednoznacznego i wiążącego w przyszłości zdania. Zajęcie pasa drogowego, niezależnie od celu, regulują przepisy (patrz: art. 40) ustawy z dnia 21 marca 1985 r. - o drogach publicznych (jedn. tekst: Dz. U. nr 19 z 2007 r., poz. 115 - z późn. zm.) i tylko w takim zakresie zarządca drogi może wydać odnośne decyzje.

Biorąc pod uwagę, że wszystkie media służą ważnym celom społecznym należy liczyć się z tym, że lokalizacja Waszej sieci będzie wymagać wielu koncepcji projektowych.

Generalny Dyrektor Dróg Krajowych i Autostrad działający jako zarządca dróg krajowych będzie każdy wniosek o ewentualne zajęcie pasa drogowego rozpatrywał odrębnie z uwzględnieniem m. miejscowych warunków.

Do wiadomości:

~~Wydział P 2 - w/m~~


Z-ca Dyrektora Oddziału
mgr inż. Tomasz Wągrowski



**ROZWÓJ
POLSKI WSCHODNIEJ**
NARODOWA STRATEGIA SPÓJNOŚCI



WOJEWÓDZTWO
ŚWIĘTOKRZYSKIE

UNIA EUROPEJSKA
EUROPEJSKI FUNDUSZ
ROZWOJU REGIONALNEGO



URZĄD MARSZAŁKOWSKI WOJEWÓDZTWA ŚWIĘTOKRZYSKIEGO W KIELCACH
al. IX Wieków Kielc 3, 25-516 Kielce; tel. (041) 342-15-49, 342-15-76, fax. (041) 344-52-65

Załącznik 9 - Wyniki konsultacji z zarządcami parków narodowych i natura 2000

dla zamówienia pn.:

„Zaprojektowanie i wykonanie pasywnej infrastruktury sieci szerokopasmowej w ramach projektu „Sieć szerokopasmowa Polski Wschodniej – województwo świętokrzyskie” nr POPW.02.01.00-26-046/10 współfinansowanego z Europejskiego Funduszu Rozwoju Regionalnego w ramach Programu Operacyjnego Rozwój Polski Wschodniej”



InfoStrategia

K. Heller i A. Szczerba sp.j.
ul. Lubicz 25, 31-503 Kraków

Kwiecień 2012

Wstęp

Podczas opracowywania koncepcji realizacji projektu SSPW w województwie świętokrzyskim przeprowadzono szereg konsultacji z:

- Zarządcami parków narodowych i krajobrazowych,
- Organami odpowiedzialnymi za monitorowanie obszarów Natura 2000,

Konsultacje prowadzone były w formie korespondencji rozsyłanych drogą mailową lub tradycyjną, jak również w formie kontaktów telefonicznych i mailowych w celu ustalenia wykonalności inwestycji.

W ramach konsultacji udostępniono przedstawicielom jednostek dokumentację planowanej sieci szerokopasmowej, przedstawiono planowane przebiegi trasowe i lokalizacje węzłów. W wyniku konsultacji zebrano odpowiedzi na przesyłane ankiety oraz uwagi.

Konsultacje przeprowadzone były na etapie wykonywania Studium wykonalności dla projektu pod koniec 2009.

Podane w załącznikach informacje mają charakter informacyjny, nie zwalniają oferentów z konieczności przeprowadzenia niezbędnych prac i uzgodnień na etapie realizacji zadania, wizji lokalnej w terenie i uwzględnienia innych nie opisanych uwarunkowań (w tym związanych ze zmianą stanu faktycznego opisanego na dzień sporządzenia opracowania).

Zapytania do Zespołu Świętokrzyskich i Nadnidziańskich Parków Krajobrazowych zostały przesłane w dniu 23 lipca 2009 roku. Odpowiedzi otrzymano w dniach 28 i 29 lipca 2009 roku.



L.dz. MWW/873/07/2009

Katowice, dn. 23 lipca 2009r.

**Zespół Świętokrzyskich i Nadnidziańskich Parków
Krajobrazowych
ul. Łódzka 244
25-655 Kielce**

Szanowni Państwo,

Konsorcjum firm Nizielski & Borys Consulting Sp. z o.o., Doradztwo Gospodarcze DGA S.A, InfoStrategia Andrzej Szczerba, Krzysztof Heller Sp.J., ITTI Sp. z o.o. oraz EFICOM S.A przygotowuje na zlecenie Ministerstwa Rozwoju Regionalnego studium wykonalności dla projektu „Sieć Szerokopasmowa Polski Wschodniej” (dalej: SSPW). Celem projektu jest zapewnić do 2013 r. dostępu do usług szerokopasmowych dla 90 proc. gospodarstw domowych oraz 100 proc. instytucji publicznych i przedsiębiorców w pięciu województwach Polski Wschodniej (warmińsko-mazurskie, podlaskie, lubelskie, podkarpackie i świętokrzyskie).

Do tej pory w ramach prac przy studium wykonalności opracowano koncepcję przebiegu sieci SSPW w zakresie infrastruktury szkieletowej, dystrybucyjnej oraz węzłów dystrybucyjnych. Rekomendowaną technologią realizacji inwestycji jest kabel światłowodowy – dzierżawiony albo kładziony we własnej (budowanej w ramach projektu) kanalizacji teletechnicznej, której relacje powinny przebiegać w pasie przydrogowym istniejących dróg lub wykorzystywać prawo drogi będące w posiadaniu innych podmiotów (np. podwieszanie światłowodu na słupach energetycznych).

Projekt obejmuje zatem działania w zakresie stworzenia elementów pasywnych sieci, takich jak: budowa kanalizacji teletechnicznej, wtłoczenie światłowodów, budowa masztów, studni oraz węzłów telekomunikacyjnych, zaś w zakresie elementów aktywnych – instalacja urządzeń aktywnych w punktach szkieletowych i dystrybucyjnych.

Ze względu na zakładane, ambitne cele projektu (np. likwidacja wykluczenia cyfrowego oraz zapewnienie dostępu dla 90% ludności Polski Wschodniej) w przypadku niektórych miejsc konieczne będzie realizowanie inwestycji na obszarach objętych różnymi formami ochrony przyrody.

Po przeprowadzeniu wstępnych analiz stwierdzono, iż realizacja zamierzenia nie będzie znacząco oddziaływać na środowisko, generalnie jedynie na etapie inwestycyjnym przewiduje się przejściowe utrudnienia (usunięcie warstwy gleby, wykopanie rowu i studzienek kanalizacji teletechnicznej oraz sprzymywanie ziemi). Z kolei etap użytkowania sieci nie będzie generował negatywnego oddziaływania na środowisko z wyjątkiem incydentalnych przypadków awarii sieci.

www.nizielskiborys.pl



W związku z powyższym serdecznie prosimy o udzielenie informacji czy jest możliwość prowadzenia inwestycji o opisanym powyżej charakterze w istniejących pasach drogowych, ewentualnie w pasach sąsiednich do drogi, na terenie Chęcińskiego-Kieleckiego Parku Krajobrazowego, Cisowsko-Orłowińskiego Parku Krajobrazowego, Jeleniowskiego Parku Krajobrazowego, Kozubowskiego Parku Krajobrazowego, Nadnidziańskiego Parku Krajobrazowego, Przedborskiego Parku Krajobrazowego, Sieradowickiego Parku Krajobrazowego, Suchedniowsko-Oblęgarskiego Parku Krajobrazowego, Szanieckiego Parku Krajobrazowego. Zgodnie z zapisami ustawy z dnia 21 sierpnia 1997 r. o gospodarce nieruchomościami przedmiotowe zamierzenie mieści się w katalogu inwestycji celu publicznego¹.

Ponadto, prosimy o wskazanie, czy dla Chęcińskiego-Kieleckiego Parku Krajobrazowego, Cisowsko-Orłowińskiego Parku Krajobrazowego, Jeleniowskiego Parku Krajobrazowego, Kozubowskiego Parku Krajobrazowego, Nadnidziańskiego Parku Krajobrazowego, Przedborskiego Parku Krajobrazowego, Sieradowickiego Parku Krajobrazowego, Suchedniowsko-Oblęgarskiego Parku Krajobrazowego, Szanieckiego Parku Krajobrazowego opracowano plan ochrony oraz czy dokument ten jest dostępny w Internecie.

Z poważaniem

Wojciech Nizielski – Prezes Zarządu

¹ Stosownie do definicji legalnej zawartej w art. 2 pkt 5 ustawy z dnia 27 marca 2003r. o planowaniu i zagospodarowaniu przestrzennym (Dz. U. Nr 80, poz. 717 z późn. zm.), dalej „u.p.z.p.” przez inwestycję celu publicznego należy rozumieć działania o znaczeniu lokalnym (gminnym) i ponadlokalnym (powiatowym, wojewódzkim i krajowym) stanowiące realizację celów, o których mowa w art. 6 ustawy z dnia 21 sierpnia 1997 r. o gospodarce nieruchomościami (Dz. U. z 2000 r. Nr 46, poz. 543 z późn. zm.), dalej „u.g.n.”. Konkretnie cele zostały wyliczone w kolejnych punktach w art. 6 u.g.n., ze wskazaniem, że także w ustawach odrębnych może nastąpić określenie innych celów publicznych.

Zgodnie z art. 6 u.g.n. celem publicznym w rozumieniu ustawy jest m.in.:

- wydzielanie gruntów pod drogi publiczne i drogi wodne, budowa i utrzymywanie tych dróg, obiektów i urządzeń transportu publicznego, części lotniczych lotnisk oraz służących do kierowania, kontroli, nadzoru i zabezpieczania ruchu lotniczego, w tym rejonów podejść, a także łączności publicznej i sygnalizacji (...).

W art. 4 pkt 18 u.g.n. wskazano, iż przez łączność publiczną należy rozumieć infrastrukturę telekomunikacyjną służącą zapewnieniu publicznie dostępnych usług telekomunikacyjnych w rozumieniu przepisów prawa telekomunikacyjnego.

Zgodnie z art. 2 pkt 29 ustawy z dnia 16 lipca 2004r. – prawo telekomunikacyjne (Dz. U. Nr 171, poz. 1800 z późn. zm.), dalej jako „u.p.t.”, publiczna sieć telekomunikacyjna to sieć telekomunikacyjna wykorzystywana głównie do świadczenia publicznie dostępnych usług telekomunikacyjnych.

Wpłynęło
dnia 6.08.2009 r.



Zespół Świętokrzyskich i Nadnidziańskich
Parków Krajobrazowych
ul. Łódzka 244 25 - 655 Kielce
tel /fax (0-41) 345-51-91; tel 345-58-80

Krzyżanowice Średnie 14, 28-400 Pińczów
tel/fax (0-41) 357-17-11

ZPK.III.S.0717-44/09

Kielce, 28.07.2009 r.

Nizielski & Borys
Consulting Sp. z o.o.
ul. Astrów 10
40-045 Katowice

W odpowiedzi na pismo znak: L.dz.MWW/873/07/2009 z dnia 23.07.2009 r. dotyczące zaopiniowania projektu „Sieć Szerokopasmowa Polski Wschodniej” realizowanego na terenie Świętokrzyskich i Nadnidziańskich Parków Krajobrazowych – Zespół Świętokrzyskich i Nadnidziańskich Parków Krajobrazowych uprzejmie informuje, że nie wnosi uwag do realizacji w/w przedsięwzięcia.

Ponadto informujemy, że tutaj Zespół jest w trakcie opracowywania projektów planów ochrony dla parków krajobrazowych: Chęcińsko-Kieleckiego, Suchedniowsko-Oblęgarskiego i Szanieckiego, wobec powyższego materiały te nie mogą być udostępnione na stronie internetowej.

Pozostałe parki krajobrazowe należące do Zespołu Świętokrzyskich i Nadnidziańskich Parków Krajobrazowych, tj. Cisowsko-Orłowiński, Jeleniowski, Sieradowicki, Kozubowski oraz Nadnidziański nie posiadają obowiązujących planów ochrony.

Zastępca Dyrektora

Int. Krystyna Wójcik - Dmoch



ŚWIĘTOKRZYSKI PARK NARODOWY

ul. Suchedniowska 4
26-010 Bodzentyn
tel./fax (0-41)3115108

NIP 664-10-64-008
REGON 000124481

OP-620-50/09/ws
L.dz. 22.03/09

Marcin
podrodzaję dopi! *Chy*
Bodzentyn, dn. 29.07.2009 r.

NIZIELSKI & BORYS
Consulting Sp.J.
WPŁYNEŁO DNIA 30.07.09
L.DZ. 993

Nizielski & Borys Consulting
Sp. z o.o.
40-045 Katowice
ul. Astrów 10

W odpowiedzi na pismo L.dz. MWW/836/07/2009 r Świętokrzyski Park Narodowy informuje, że z punktu widzenia ochrony przyrody nie widzi przeszkód w realizacji przedsięwzięcia „Sieć Szerokopasmowa Polski Wschodniej” na terenie ŚPN, pod warunkiem przeprowadzenia kabla światłowodowego w wykopach lub podwieszono na istniejących słupach-wyłącznie w obrębie istniejących pasów drogowych dróg publicznych przebiegających przez Park. Z uwagi na to, że 97 % powierzchni Parku stanowią grunty leśne porośnięte cennym drzewostanem inna lokalizacja inwestycji wymagałaby wycinania drzew, na co Park nie wyraża zgody.

Jednocześnie informujemy, że 2/3 powierzchni Parku to jednocześnie Obszar Natura 2000 Łysogóry, co powoduje konieczność dokonania niezbędnych uzgodnień przez potencjalnego inwestora z Regionalną Dyрекcją Ochrony Środowiska w Kielcach.

Świętokrzyski Park Narodowy nie posiada aktualnie obowiązującego planu ochrony.

Z poważaniem

DYREKTOR
Świętokrzyski Park Narodowy
Stanisław Hurlik
Stanisław Hurlik

Wpłynęło

dnia 7.08.10 L.Dz. 1107



ŚWIĘTOKRZYSKI PARK NARODOWY

ul. Suchedniowska 4
26-010 Bodzentyn
tel./fax (0-41)3115106

NIP 664-10-64-008
REGON 000124481

OP-620-50/09/wś

Bodzentyn, dn. 29.07.2009 r.

Nizielski & Borys Consulting

Sp. z o.o.

40-045 Katowice

ul. Astrów 10

W odpowiedzi na pismo L.dz. MWW/836/07/2009 r. Świętokrzyski Park Narodowy informuje, że z punktu widzenia ochrony przyrody nie widzi przeszkód w realizacji przedsięwzięcia „Sieć Szerokopasmowa Polski Wschodniej” na terenie ŚPN, pod warunkiem przeprowadzenia kabla światłowodowego w wykopach lub podwieszono na istniejących słupach-wyłącznie w obrębie istniejących pasów drogowych dróg publicznych przebiegających przez Park. Z uwagi na to, że 97 % powierzchni Parku stanowią grunty leśne porośnięte cennym drzewostanem inna lokalizacja inwestycji wymagałaby wycinania drzew, na co Park nie wyraża zgody.

Jednocześnie informujemy, że 2/3 powierzchni Parku to jednocześnie Obszar Natura 2000 Łysogóry, co powoduje konieczność dokonania niezbędnych uzgodnień przez potencjalnego inwestora z Regionalną Dyrekcją Ochrony Środowiska w Kielcach.

Świętokrzyski Park Narodowy nie posiada aktualnie obowiązującego planu ochrony.

Z poważaniem

DYREKTOR
Świętokrzyski Park Narodowy

dr Stanisław Huruk

DODATEK I**Deklaracja organu odpowiedzialnego za monitorowanie obszarów
Natura 2000**

Organ odpowiedzialny: **Regionalny Dyrektor Ochrony Środowiska w Kielcach**

po zbadaniu wniosku dotyczącego projektu:

„Sieć szerokopasmowa Polski Wschodniej - województwo świętokrzyskie”

który ma być zlokalizowany w: **województwie świętokrzyskim**

oświadcza, że projekt nie powinien wywrzeć istotnego oddziaływania na obszar NATURA 2000 z następujących powodów:

Przedmiotem projektu jest budowa internetowej sieci szerokopasmowej, o łącznej dł. 1 410 km na terenie woj. świętokrzyskiego. Sieć dzieli się na szkieletową (łączna dł. 509 km) oraz dystrybucyjną (o dł. 1 274 km). Na odcinku 373 km obydwu rodzaje sieci są współbieżne. Łączna liczba węzłów sieci wynosi 143. Sieć zostanie przeprowadzona w postaci kanalizacji technicznej w pasach drogowych istniejących dróg krajowych, wojewódzkich, powiatowych i gminnych. W przypadku braku możliwości wykorzystania pasa drogowego do położenia kanalizacji nie wykluczono użycia innych technologii, np. podwieszenia kabli na słupach elektroenergetycznych, przewiert, wtłoczenie kanalizacji. Na etapie realizacji oddziaływanie inwestycji będzie czasowe i ustąpi po jej zakończeniu. W trakcie eksploatacji nie przewiduje się oddziaływania inwestycji na środowisko przyrodnicze.

Przedsięwzięcie zarówno na etapie realizacji jak i późniejszej eksploatacji nie wpłynie na tereny chronione w oparciu o przepisy prawa unijnego.

Inwestycja przebiega przez następujące obszary Natura 2000: Dolina Kamiennej PLH260019, Wzgórza Chęcińsko-Kieleckie PLH260041, Tarnobrzaska Dolina Wisły PLH180049, Uroczysko Pięty PLH260012, Ostoja Nidziańska PLH260003, Dolina Krasnej PLH260035, Dolina Czarnej PLH260015, Dolina Nidy PLB260001, Lasy Cisowsko-Orłowińskie PLH260040, Ostoja Jeleniowska PLH260028, Ostoja Szaniecko-Solecka PLH260034, Dolina Białej Nidy PLH260013, Ostoja Kozubowska PLH260029, Góry Pieprzowe PLH260022, Wzgórza Kunowskie PLH260039, Dolina Czarnej Nidy PLH260016, Ostoja Żyznów PLH260036, Dolina Bobrzy PLH 260014.

W związku z tym uznano, że przeprowadzenie oceny, o której mowa w art. 6 ust. 3 dyrektywy 92/43/EWG, nie zostało uznane za niezbędne.

W załączniku znajduje się mapa w skali 1:100 000 (lub w skali najbardziej zbliżonej do

wymienionej) ze wskazaniem lokalizacji projektu oraz przedmiotowego obszaru NATURA 2000, jeżeli taki istnieje.

Data (dd/mm/rrrr): 27.09.2011 r.

Podpis:

REGIONALNY DYREKTOR
Ochrony Środowiska w Kielcach

dr inż. Waldemar Pietrasik

Nazwisko: Waldemar Pietrasik

Stanowisko: Regionalny Dyrektor Ochrony Środowiska w Kielcach

Organ: Regionalny Dyrektor Ochrony Środowiska w Kielcach

(Organ odpowiedzialny za monitorowanie obszarów NATURA 2000)

Pieczeńc urzędowa:

REGIONALNA DYREKCJA
OCHRONY ŚRODOWISKA
w KIELCACH
ul. Szymanowskiego 6, 25-361 Kielce
tel. 041/343 53 40 fax 041/343 53 43
NIP 9591842591 REGON 240242227

Kopia Deklaracji organu odpowiedzialnego za monitorowanie Obszarów Natura 2000 wraz z poglądową mapą sporządzoną na tle mapy topograficznej w skali 1:100 000 obrazująca usytuowanie sieci względem obszarów NATURA 2000 oraz dróg.

DODATEK I

DEKLARACJA ORGANU ODPOWIEDZIALNEGO ZA MONITOROWANIE
OBSZARÓW NATURA 2000

Organ odpowiedzialny: **Regionalny Dyrektor Ochrony Środowiska w Kielcach**

po zbadaniu wniosku dotyczącego projektu:

„Sieć szerokopasmowa Polski Wschodniej - województwo świętokrzyskie”

który ma być zlokalizowany w: **województwie świętokrzyskim**

oświadcza, że projekt nie powinien wyrzeć istotnego oddziaływania na obszar NATURA 2000 z następujących powodów:

Przedmiotem projektu jest budowa internetowej sieci szerokopasmowej, o łącznej dł. 1 410 km na terenie woj. świętokrzyskiego. Sieć dzieli się na szkieletową (łączna dł. 509 km) oraz dystrybucyjną (o dł. 1 274 km). Na odcinku 373 km obydwa rodzaje sieci są współbieżne. Łączna liczba węzłów sieci wynosi 143. Sieć zostanie przeprowadzona w postaci kanalizacji technicznej w pasach drogowych istniejących dróg krajowych, wojewódzkich, powiatowych i gminnych. Rurociągi telekomunikacyjne zostaną umieszczone w wykopach wąsko przestrzennych. W przypadku braku możliwości wykorzystania pasa drogowego do położenia sieci nie wykluczono użycia innych technologii, np. podwieszenia kabli na słupach elektroenergetycznych, zastosowanie przewiertu i przecisku, wtłoczenie do kanalizacji, podwieszenie sieci do istniejących konstrukcji (mostów, kładek itp.). Fragmenty sieci przebiegające w bezpośrednim sąsiedztwie lub przecinające obszary Natura 2000 zostały zaplanowane wzdłuż istniejących dróg. Na etapie realizacji oddziaływanie inwestycji będzie czasowe i ustąpi po jej zakończeniu. W trakcie eksploatacji nie przewiduje się oddziaływania inwestycji na środowisko przyrodnicze.

Przedsięwzięcie zarówno na etapie realizacji jak i późniejszej eksploatacji nie wpłynie na tereny chronione w oparciu o przepisy prawa unijnego.

Inwestycja przebiega przez następujące obszary Natura 2000:

Przedsięwzięcie przecina (Bałtów) projektowany specjalny obszar ochrony siedlisk Dolina Kamiennej PLH260019, graniczy z nim (Ćmielów) oraz leży w jego sąsiedztwie (Okół) a także w odległości 3,2 km (Ostrowiec Świętokrzyski), około 4 km (Tarlów), około 6,3 km (Sadowie) i około 9,2 km (Wąworków) i około 8,8 km (Bidziny) od jego granic. W miejscowości Niziny inwestycja przecina ten obszar.

Obszar znajduje się w obrębie mezoregionu Przedgórze Iłżeckie. Ostoję stanowi rozległa dolina Kamiennej, jest ona klasyczną równiną denudacyjną, której wysokości absolutne rzadko przekraczają 200 m. Od Ćmielowa Kamienna wykorzystuje zagłębienie uskoku i płynie w kierunku północnym. Na tym odcinku tworzy dwa malownicze przełomy, jeden w Podgrodziu a drugi w Bałtowie. Dolina rzeki jest rozległa, podlega zalewom. W dolinie dominują rozległe ekstensywnie użytkowane łąki o zmiennym uwilgotnieniu, łągi, zarośla wierzbowe, torfowiska niskie. Krawędzie i zbocza doliny zajęte są przez dobrze wykształcone murawy kserotermiczne. Występuje tutaj 11 gatunków zwierząt z II załącznika Dyrektywy Rady 92/43/EWG (Dyrektywy Siedliskowej). Stwierdzono tu też występowanie 13 typów siedlisk przyrodniczych z załącznika I Dyrektywy Siedliskowej.

WOJEWÓDZTWO
ŚWIĘTOKRZYSKIE

WICEMARSZAŁEK

Grzegorz Świercz

CZŁONEK ZARZĄDU

Piotr Żołądek

Al. IX Wisków Kielc 3

25 **Zamierzenie** leży w sąsiedztwie (Zajączków) projektowanego specjalnego obszaru ochrony siedlisk Wzgórza Chęcińsko-Kieleckie PLH260041 i w odległości około 2,7 km (Cieśle), około 3 km (Kielce) od niego. W Małogoszczy sieć przecina powyższy obszar.

Specjalny obszar ochrony siedlisk Wzgórza Chęcińsko-Kieleckie obejmuje fragment górotworu świętokrzyskiego. W północnej i centralnej części obszaru przeważają pasma wzniesień porozielane rozległymi obniżeniami dolin. Ostoja charakteryzuje się zróżnicowaną morfologią i pokryciem roślinnym. Na szczególną uwagę zasługują obszary krasowe związane z występowaniem skał węglanowych. Procesy krasowe widoczne na powierzchni doprowadziły do wytworzenia jaskiń wewnątrz górotworu. Wśród siedlisk leśnych występują bory sosnowe i mieszane, dąbrowy, grądy, olsy i łągi. Na stromych zboczach wzniesień i w kamieniołomach utrzymują się murawy kserotermiczne, a dolinkach łąki i pola uprawne. Na terenie obszaru znajduje się krasowa jaskinia Raj utworzona w wapieniach środkowego dewonu, z naciekami i namuliskami zawierającymi kości zwierząt oraz narzędzia kamienne. Wokół jaskini znajdują się tereny porośnięte borem mieszanym. Obszar o wysokiej różnorodności biologicznej: zidentyfikowano tu 25 rodzajów siedlisk z załącznika I Dyrektywy Rady 92/43/EWG oraz 18 gatunków z załącznika II tej Dyrektywy.

Inwestycja sąsiaduje (Sandomierz) z projektowanym specjalnym obszarem ochrony siedlisk Tarnobrzaska Dolina Wisły PLH180049 oraz znajduje się w odległości około 2,7 km (Osiek), około 4 km (Samborzec) i około 6 km (Obrazów), około 7 km (Chobrzany) od niego.

Obszar ten w całości jest położony na terenie Kotliny Sandomierskiej, na Nizinie Nadwiślańskiej, na styku dwóch województw. Obejmuje dolinę Wisły ograniczoną do międzywala, na odcinku od ujścia Wisłoki - poniżej Połańca, do Sandomierza. Jest to też teren, gdzie w dużej ilości oprócz cennych siedlisk przyrodniczych występują także duże ilości ptaków, dla których teren ten jest swoistym korytarzem ekologicznym. Spośród siedlisk przyrodniczych, największe znaczenie mają tu: łągi nadrzeczne, łąki selernicowe oraz starorzecza. Obszar ten jest bogaty w licznie występujące tu gatunki ryb i płazów.

Światłowód położony jest w granicach projektowanego specjalnego obszaru ochrony siedlisk Ostoja Nidziańska PLH260003 (Wiślica, Brzeście), leży w sąsiedztwie tego obszaru (Sobków) oraz w odległości około 400 m (Bogucice Pierwsze, Młodzawy Duże), około 1 km (Zbludowice), około 700 m (Chroberz), około 1,5 km (Galów, Kije), około 4 km (Krzczonów) i około 9,6 km (Bejsce) od niego. Na odcinku Pińczów – Pasturka, Umianowice – Brzeście oraz Motkowice – Macieryż przedsięwzięcie przecina powyższy obszar.

Ostoja Nidziańska obejmuje naturalną dolinę Nidy i fragmenty przylegających do niej płaskowyżów. Rzeka Nida silnie meandruje tworząc liczne starorzecza. W centrum Ponidzia mamy do czynienia z typową rzeźbą krasową związaną z występowaniem pokładów gipsów. Charakteryzuje ją występowanie licznych jaskiń, lejów krasowych i wywierzyisk. Wapienne i gipsowe wzgórza porastają murawy kserotermiczne. Występujące tutaj zbiorowiska leśne to przede wszystkim lasy świeże z kserotermicznymi fragmentami siedlisk borowych i olsowych. Jednym z głównych walorów ostoi jest kras gipsowy, tworzący podłoże dla rzadko spotykanych, kserotermicznych nagipsowych muraw. Znajduje się tu jedyne stanowisko w Polsce *Serratula lycopifolia* oraz jedna z najmocniejszych populacji *Carlina onopodifolia*. Łącznie na terenie obszaru zidentyfikowano 18 rodzajów siedlisk z Załącznika I Dyrektywy Siedliskowej i 20 gatunków z Załącznika II.

Przedsięwzięcie biegnie w granicach projektowanego specjalnego obszaru ochrony siedlisk Dolina Krasnej PLH260001 (Krasna) i w odległości około 4,7 km (Smyków) od niego.

WICEMARSZAŁEK

Grzegorz Świercz

CZŁONEK ZARZĄDU

Piotr Zołądek

Obszar obejmuje naturalną, silnie zabagnioną dolinę rzeki Krasnej i jej dopływów. Teren znacznie zróżnicowany pod względem warunków geomorfologicznych i sposobu użytkowania gruntu. W południowej i wschodniej części Doliny Krasnej dominują ekosystemy nieleśne: łąki, pastwiska oraz rozległe tereny mokradłowe. W części północnej największą powierzchnię pokrywają ekosystem leśne. Wśród nich przeważają bory sosnowe. W tej części obszaru rzeka Krasna biegnie w głęboko wciętym korycie i ma charakter rzeki wyżynnej. Stwierdzono 12 gatunków zwierząt z Załącznika II Dyrektywy Siedliskowej. Ostoja ma istotne znaczenie dla zachowania populacji przeplatki aurinii w Polsce.

Inwestycja graniczy z projektowanym specjalnym obszarem ochrony siedlisk Dolina Czarnej PLH260015 (Ruda Maleniecka), biegnie w sąsiedztwie (Radoszyce, Wąsosz) i w odległości około 3,2 km (Fałków), około 4 km (Stadnicka Wola) od jego granicy. Na odcinku Wąsosz Ostre Góry – Stara Wieś i Cieklińsko – Jacentów sieć przecina w/w obszar.

Obszar obejmuje dolinę Czarnej Koneckiej (Malenieckiej) od źródeł do ujścia, z kilkoma dopływami i z przylegającymi do niej kompleksami łąk i stawów oraz lasami. Jest to największy prawobrzeżny dopływ Pilicy (ok. 85 km). Obszar źródłkowy w całości pokryty lasami z przewagą borów mieszanych i grądów. Tereny w ostoi w wielu miejscach stanowią podmokłe zarastające śródleśne łąki i torfowiska. W środkowym odcinku dominują bory sosnowe. Łąki i mokradła zajmują niewielkie powierzchnie (niedaleko od koryta) w górnym i znacznie większe w środkowym i dolnym biegu rzeki. Rzeka na przeważającej długości zachowała naturalny charakter koryta i doliny. Obszar charakteryzuje duża różnorodność siedlisk przyrodniczych wymienionych w Załączniku I Dyrektywy Siedliskowej, które zachowały się w warunkach ekstensywnego użytkowania. W ostoi stwierdzono występowanie 15 gatunków zwierząt z Załącznika II Dyrektywy Siedliskowej.

Światłowod położony jest w obszarze Natura 2000 Dolina Nidy PLB260001 (Wiślica, Brzegi, Chroberz), graniczy z nim (Młodzawy Duże, Sobków, Brzeście) oraz przebiega w odległości około 1,3 km (Korytnica), około 1,5 km (Kije), około 4 km (Krzczonów) i około 9,6 km (Bejsce) od jego granic. Na odcinku Pińczów – Pasturka, Motkowice - Macieryż i w miejscowości Rębów przedsięwzięcie przecina powyższy obszar.

Obszar specjalnej ochrony ptaków Dolina Nidy stanowi dolina rzeki Nidy o szerokości 2-3 km, a wyjątkowo 6 km – koło miejscowości Umianowice, gdzie tworzy się delta wsteczna. Meandry rzeczne i starorzecza są charakterystyczne dla doliny. Na znacznym obszarze występują łąki kośne przechodzące w miejscach zabagnionych w turzycowiska. W bezpośrednim sąsiedztwie koryta występują zarośla wierzbowe i olsy, a także sporadycznie zespoły łąkowe. Występuje tu 30 gatunków ptaków z Załącznika I Dyrektywy 79/409/EWG (Dyrektywy Ptasiej).

Przedsięwzięcie graniczy (Cisów) z projektowanym specjalnym obszarem ochrony siedlisk Lasy Cisowsko-Orłowińskie PLH260040 oraz położone jest w jego sąsiedztwie (Niwy), w odległości około 1,2 km (Lechów, Raków), około 2 km (Pierzchnica) i około 9,6 km (Szydłów). Na odcinku Cisów – Wymysłów inwestycja przecina ten obszar.

Obszar Lasy Cisowsko-Orłowińskie położony jest w zlewniach Nidy i Czarnej Staszowskiej. Obejmuje trzy pasma wzgórz zbudowane z dewońskich piaskowców i wapieni oraz kambryjskich kwarcytów. Rzeźba terenu jest bardzo urozmaicona, z licznymi garbami denudacyjnymi, kotlinami i dolinami o charakterze przełomów. Lasy zajmują większą część obszaru. Są to głównie drzewostany jodłowe, sosnowo-jodłowe i bukowo-jodłowe z udziałem jaworu, klonu i cisa, odnawiające się z samosiewu. Niektóre fragmenty o charakterze pierwotnym są pozostałością Puszczy Świętokrzyskiej. Na terenie obszaru występuje w sumie 19 typów siedlisk przyrodniczych z Załącznika I Dyrektywy Siedliskowej. Śródleśne torfianki

WICEMARSZAŁEK

Grzegorz Świercz

CZŁONEK ZARZĄDU

Piotr Zołądek

Al. Zabagnienia zasiedlają trzy gatunki traszek, w tym traszka grzebieniasta, gatunek z załącznika II Dyrektywy Rady 92/43/EWG. Wypływające z lasów, czyste strumienie zamieszkują dwa gatunki minogów z załącznika II Dyrektywy Rady 92/43/EWG i trzy chronione gatunki ryb.

Zamierzenie leży w sąsiedztwie (Jeleniów) projektowanego specjalnego obszaru ochrony siedlisk Ostoja Jeleniowska PLH260028 i około 1,2 km (Lechów), około 2,5 km (Nieskurzów Nowy), około 3 km (Łągów) i około 6 km (Wszachów) od granicy tego obszaru. Za miejscowością Jeleniów sieć przebiega przez w/w obszar.

Obszar obejmuje fragment drugiego co do wysokości pasma Gór Świętokrzyskich - pasma Jeleniowskiego, będącego przedłużeniem na wschód pasma Łysogórskiego. Ułożone jest ono równoleżnikowo, zbudowane z odpornych na wietrzenie skał kambryjskich, w całości pokryte lasami. Charakterystycznym elementem pasma są występujące na zboczach rumowiska piaskowców kwarcytowych tzw. gołoborza, największe z nich objęte są ochroną rezerwatową. Ostoja zdominowana jest przez lasy bukowo-jodłowe (żyzne i kwaśne buczyny, wyżynne bory jodłowe) rzadziej grądy i łęgi, sporadycznie występują niewielkie płaty łąk ekstensywnie użytkowanych.

Inwestycja przebiega (Młyny) przez projektowanym specjalnym obszarem ochrony siedlisk Ostoja Szaniecko-Solecka PLH260034, graniczy (Wolica) z nim oraz jest usytuowana w odległości około 1 km (Kotki), około 2 km (Pacanów, Zbludowice), około 2,7 km (Oblekoń), około 5,5 km (Suchowola), około 7,2 km (Skadla), około 8,4 km (Oleśnica, Łubnice), około 9,6 km (Słupiec), około 10,2 km (Podlesie) od niego. Na odcinku Zielonki – Ludwinów i w miejscowości Elźbiecin i Podgaje inwestycja przebiega przez powyższy obszar.

Obszar znajduje się w środkowej części Garbu Pińczowskiego oraz południowo - zachodnim fragmencie Niecki Połanieckiej (Płaskowyżu Szanieckim i Kotlinie Borzykowskiej). Składa się z kilkunastu enklaw z malowniczymi wapiennymi i gipsowymi wzgórzami porośniętymi roślinnością kserotermiczną. W północnej części obszaru znajdują się liczne odsłonięcia gipsów, zwłaszcza wielokrystalicznych; ponadto, obserwuje się liczne formy krasu powierzchniowego i podziemnego np.: leje, studnie, zapadliska, jaskinie krasowe. Środkowa i południowa część wyróżnia się występowaniem wód mineralnych z wsiękami, którym towarzyszy roślinność halofilna, jak np. w okolicach wsi Owczary. Obszar występowania najcenniejszych siedlisk muraw kserotermicznych i torfowisk węglanowych, łąk solniskowych oraz ciepłych grądów. Teren występowania czterech gatunków z Załącznika II Dyrektywy Rady 92/43/EWG (*Ostericum palustre*, *Ligularia sibirica*, *Cypripedium calceolus*, *Liparis loeselii*).

Inwestycja znajduje się w odległości około 800 m (Radków), około 1,5 km (Chlewice, Węgleszyn, Złotniki), około 2,5 km (Mnichów, Cierno-Zaszosie), około 3,5 km (Kozłów), około 5,2 km (Konieczno), około 7 km (Mierzyn) od projektowanego specjalnego obszaru ochrony siedlisk Dolina Białej Nidy PLH260013. Za miejscowością Krasów i Górki sieć przecina powyższy obszar.

Obszar obejmuje dolinę rzeki Białej Nidy z jej dopływami – rzeką Lipnicą i rzeką Kwilanką. Sama dolina Białej Nidy tworzy granicę między Niecką Włoszczowską a Płaskowyżem Jędrzejowskim. Dolina Białej Nidy to obszar bogaty w siedliska przyrodnicze z załącznika I Dyrektywy Siedliskowej (14 typów). Na uwagę zasługują kompleksy łąk świeżych ekstensywnie użytkowanych (6510) a także zmiennowilgotnych łąk trzęślicowych *Molinion* (6410). Obszar stanowi dogodne siedliska dla rozwoju populacji poczwarówki zwężonej i skójki gruboskorupowej.

WICEMARSZAŁEK

Grzegorz Świercz

CZŁONEK ZARZĄDU

Piotr Żołądek

Al. 17 100000 Kielce 3
25.5.16 Kielce

Przedsięwzięcie położone jest w odległości około 1,5 km (Czarnocin), około 8 km (Skalbmierz), około 6,5 km (Działoszyce), około 9,5 km (Kazimierza Wielka) od projektowanego specjalnego obszaru ochrony siedlisk Ostoja Kozubowska PLH260029. Na odcinku Zagaje Stradowskie – Wola Chrobberska inwestycja przebiega przez obszar.

Obszar położony jest w obrębie Niecki Nidziańskiej w południowo-wschodniej części Garbu Wodzisławskiego. Stanowią go rozległe kompleksy leśne o zróżnicowanym składzie gatunkowym. Teren charakteryzuje się urozmaiconą rzeźbą wykształconą na kredowym, pokrytym lessami podłożu. Wzniesienia porożcinane są licznymi dolinkami, jarami i wąwozami. Południowy fragment obszaru stanowią kompleksy podmokłych łąk i pastwisk, porożcinanych licznymi kanałami. Ponad 80% obszaru stanowią lasy w większości grądy, bory sosnowo-dębowe, fragmenty olsów i łągów wiązowych występują także murawy kserotermiczne z roślinnością stepową. Na terenie ostoi znajdują się silne i liczne populacje obuwika pospolitego *Cypripedium calceolus*. Ponadto w obszarze stwierdzono obecność górskich gatunków roślin. Ostoja Kozubowska jest jednym z głównych stanowisk jelonka rogacza *Lucanus cereus* w Polsce.

Przedsięwzięcie jest zlokalizowane w sąsiedztwie (Sandomierz) projektowanego specjalnego obszaru ochrony siedlisk Góry Pieprzowe PLH260022 oraz w odległości około 4,5 km (Dwikozy) od tego obszaru.

Ostoja Góry Pieprzowe obejmuje część krawędzi Wyżyny Sandomierskiej w pobliżu doliny Wisły na granicy Sandomierza i gm. Dwikozy. Obejmuje w całości rezerwat Góry Pieprzowe, starorzecze Wisły u jego podnóża oraz fragment zboczy doliny Wisły na północny-zachód od niego. Obszar posiada urozmaiconą rzeźbę z licznymi skarpami, wąwozami i rozcięciami erozyjnymi. Góry Pieprzowe należą do najstarszych górotworów na terenie kraju, datowane są na wiek sprzed 500 mln lat (środkowy kambr). Skałą budującą są w większości szare łupki ilaste, łupki kwarcowo-mikowe, piaskowce kwarcowo-wapienne, kwarcyty i zlepieńce, widoczne często jako drobny gruz skalny. W miejscach o łagodniejszych stokach występują murawy kserotermiczne i zarośla krzewów z dużą liczbą różnych gatunków (w tym endemicznych) róż. Spośród wymienionych w Załączniku II Dyrektywy Siedliskowej organizmów stwierdzono tu pachnicę dębową, kumaka nizinnego, bobra i wydrę. Stwierdzono tu występowanie 5 typów siedlisk przyrodniczych z załącznika I Dyrektywy Siedliskowej.

Projektowany światłowód przebiega w sąsiedztwie (Janik) oraz w odległości około 1,3 km (Krynki), około 3 km (Kuczów), około 500 m (Pawłów), około 700 m (Szerzawy), około 3 km (Pękosławice), około 200 m (Godów) i około 3,5 km (Ostrowiec Świętokrzyski) od projektowanego specjalnego obszaru ochrony siedlisk Wzgórza Kunowskie PLH260039. W miejscowościach Rzepin-Dół - Pawłów, Rzepin Drugi - Biedów oraz Nietulisko Małe światłowód przebiega przez ten obszar.

Obszar położony jest w obrębie Wyżyny Kielecko-Sandomierskiej na granicy czterech mezoregionów: Płaskowyżu Suchedniowskiego, Gór Świętokrzyskich, Wyżyny Sandomierskiej oraz Przedgórze Hżeckiego. Dominującymi elementami rzeźby są szerokie, łagodne garby i wierzchowiny, które przeważają na obszarze, oraz płaskodenne doliny rzeczne występują tu liczne odsłonięcia skalne, a wśród nich nieczynne kamieniołomy dolomitu Dołach Opacich i piaskowca w Dołach Biskupich a także kamieniołomy piaskowców triasowych i jurajskich oraz dolomitów dewońskich i wapiennych. Ogółem stwierdzono tu występowanie 11 typów siedlisk przyrodniczych z załącznika I Dyrektywy Rady 92/43/EWG. Obszar ma bardzo duże znaczenie dla zachowania gatunków motyli z Załącznika II Dyrektywy Rady 92/43/EWG, związanych ze środowiskiem wilgotnych łąk: *Lycaena helle* i *Maculinea teleius*.

WICEMARSZAŁEK


Grzegorz Świercz

CZŁONEK ZARZĄDU


Piotr Żołądek

Planowane zamierzenie przebiega w sąsiedztwie (Marzysz) projektowanego specjalnego obszaru ochrony siedlisk Dolina Czarnej Nidy PLH260016 i w odległości około 1 km (Siedlce) od tego obszaru.

Obszar położony jest w obrębie mezoregionu Pogórze Szydłowskie. Obejmuje rzekę Czarną Nidę wraz z jej terasą zalewową, zboczami oraz obszarami przyległymi z rozproszonymi stanowiskami muraw kserotermicznych i zbiorowisk leśnych. Występują tu skały osadowe z ery paleozoicznej i mezozoicznej przykryte przez młodsze osady z okresu miocenu. Pod względem siedliskowym w obszarze przeważają bory sosnowe i bory mieszane, rzadziej występują fragmenty olsów, łągów oraz grądów. W dnie doliny dominują pastwiska, ale zachowały się także fragmenty łąk ekstensywnie użytkowanych oraz trzęślicowych łąk o zmiennym uwilgotnieniu. Często występują także płaty łągów i zarośla wierzbowych. Na wychodniach skał węglanowych porastają murawy i zarośla kserotermiczne. Ogółem stwierdzono tu występowanie 9 typów siedlisk przyrodniczych z załącznika I Dyrektywy Siedliskowej. Znajdujące się w dolinie rzecznej siedliska łąkowe zamieszkują trzy gatunki motyli dziennych z Załącznika II Dyrektywy Siedliskowej.

Planowany światłowód sąsiaduje (Klimontów, Wiązownica Duża) z projektowanym specjalnym obszarem ochrony siedlisk Ostoja Żyznów PLH260036 oraz położony jest w odległości około 2,1 km (Kobylany), około 800 m (Smerdyna, Iwaniska), około 2 km (Bogoria), około 3,2 km (Osiek) i około 9 km (Wąworków, Kleczanów) od niego. Na odcinku Skrzeczów – Grobla i w miejscowości Łaziska sieć przebiega przez w/w obszar.

Ostoja Żyznów położona jest w obrębie mezoregionów Wyżyna Sandomierska, Góry Świętokrzyskie i Pogórze Szydłowskie. W części wschodniej geologicznym fundamentem obszaru jest przedłużenie Gór Świętokrzyskich, natomiast w kierunku wschodnim na skały paleozoiczne są nałożone osady morskie transgresji miocenijskiej. Największym dopływem Koprzywianki na obszarze jest rzeka Kacanka. W dolinie rzeki Koprzywianki oraz jej dopływów znajdują się wschodnie starych skał z ery paleozoicznej, w tym z kambru dolnego. Zbocza dolin rzecznych, wąwozów lessowych, skarpy śródpolne pokrywają murawy kserotermiczne. Dominującymi zbiorowiskami leśnymi są bory sosnowe i mieszane, nierzadko jednak trafiają się różnego typu zbiorowiska grądowe, rozczłonkowane często głębokimi wąwozami i jarami, zwłaszcza na zboczach dolin rzecznych. Ogółem stwierdzono tu występowanie 15 typów siedlisk przyrodniczych z załącznika I Dyrektywy Siedliskowej. Stwierdzono także występowanie innych gatunków z Załącznika II Dyrektywy Rady 92/43/EWG: *Barbastella barbastellus*, *Castor fiber*, *Lutra lutra*, *Lampetra planeri*, *Cottus gobio*.

Ponadto, inwestycja przebiega w sąsiedztwie (Porzecze) i w odległości około 800 m (Kielce) od projektowanego specjalnego obszaru ochrony siedlisk Dolina Bobrzy PLH 260014. W miejscowości Szczukowskie Górki i Bugaj światłowód przebiega przez w/w obszar.

Źródła Bobrzy znajdują się na północny-wschód od Zagnańska pod Występą na wysokości 370 m n.p.m. Rzeka ta wraz ze swoimi dopływami odwadnia głównie północne stoki Pasma Obłęgorskiego i Tumlińskiego. W okolicach Dobromyśla na wysokości 239 m n.p.m. do Bobrzy uchodzą dwa jej największe prawostronne dopływy: Sufraganiec oraz Silnica. W dolinach rzek występują również fragmenty zbiorowisk łągowych, płaty zmiennowilgotnych łąk z klasy *Molinio-Arrhenatheretea*, oraz torfowiska przejściowe, którym towarzyszą niewielkie fragmenty borów bagiennych. Lasy to w przeważającej części sztuczne sośniny i bory mieszane z bardzo bogatym runem. Miejscami występują zbiorowiska z runem charakterystycznym dla grądów *Tilio-Carpinetum*, natomiast na stokach o ekspozycji południowej - zarośla z roślinnością o charakterze kserotermicznym, należące do zespołu

WICEMARSZAŁEK

Grzegorz Świercz

CZŁONEK ZARZĄDU

Piotr Ziółdek

Peucedano-Coryletum i rzędu *Prunetalia spinosae*. Murawy kserotermiczne z klasy *Festuco-Brometea* to zbiorowiska wtórne rozwijające się w miejscach otwartych. Stwierdzono tu występowanie 13 typów siedlisk przyrodniczych z załącznika I Dyrektywy Siedliskowej. Stwierdzono także wystąpienie dwóch gatunków z II załącznika Dyrektywy Siedliskowej – *Adenophora liliifolia*, notowanego na G. Bruszni, G. Marmurek i G. Stokowej oraz *Pulsatilla patens* podawany z Góry Bruszni.

Przedsięwzięcie zlokalizowane jest w odległości około 3 km (Skarżysko-Kościelne) oraz 4,3 km (Skarżysko-Kamienna) od granicy projektowanego specjalnego obszaru ochrony siedlisk Lasy Skarżyskie PLH260011.

Obszar zdominowany przez lasy. Duże powierzchnie zajmuje wyżynny jodłowy bór mieszany *Abietetum polonicum*, uważany za zbiorowisko endemiczne Polski, poza nim odpowiednie warunki znajduje tutaj zbiorowisko występujące głównie w Karpatach, a mianowicie żyzna buczyna karpacka *Dentario glandulosae-Fagetum*. Na terenie ostoi mają swe obszary źródłiskowe rzeki: Oleśnica i Bernatka. We wschodniej części ostoi, w zagłębieniu terenu pomiędzy wydłami śródlądowymi wykształciło się torfowisko wysokie z klasy *Oxycocco-Sphagnetea*. Na obrzeżach lasów występują bardzo dobrze zachowane zmiennowilgotne łąki trzęślicowe *Molinion*. Łąki te są doskonale wykształcone z całą plejadą gatunków charakterystycznych dla tego zbiorowiska, np.: *Gladiolus imbricatus*, *Gentiana pneumonanthe*, *Epipactis palustris*, czy gatunki z rodzaju *Dactylorhiza*. W ostoi stwierdzono występowanie kilku gatunków o znaczeniu europejskim: motyle - czerwończyk nieparek *Lycaena dispar* i przeplatka aurinia *Euphydryas aurinia* oraz chrząszcz pachnica dębowa *Osmoderma eremita*.

Ponadto, zamierzenie graniczy z projektowanym specjalnym obszarem ochrony siedlisk Lasy Suchedniowskie PLH260010 (Kopcie, Wólka Klucka), jest położone w sąsiedztwie (Mniów, Ostojów) i około 1,7 km (Samsonów) i około 4,1 km (Skarżysko-Kamienna) od granicy.

Obszar obejmuje dwa pasma wzniesień - Płaskowyż Suchedniowski i Wzgórza Kołomańskie. Zbudowane są one z piaskowców dolnotriasowych, gdzieniegdzie przykrytych plejstoceńskimi piaskami i glinami. Tylko na południowych stokach Pasma Obłęgorskiego występują lessy. Łagodne pagórki i wzgórza porośnięte są lasami, zajmującymi łącznie ponad 80% powierzchni ostoi. Są to przede wszystkim lasy mieszane i bory. W obniżeniach terenu zachowały się torfowiska i wilgotne łąki. Mała liczba osad spowodowała, że tylko ok. 8% terenu zajmują użytki rolne - łąki i pola uprawne. Na obszarze ostoi znajdują się tereny źródłiskowe Krasnej, Bobrzy i Kamionki. W obszarze zidentyfikowano 9 rodzajów siedlisk z Załącznika I Dyrektywy Rady 92/43/EWG i 5 gatunków z Załącznika II tej dyrektywy. Szczególnie bogata jest fauna bezkręgowców, z bardzo rzadkim obecnie w Polsce chrząszczem jelonkiem rogaczem. Główna ostoja modrzewia polskiego *Larix polonica* w kraju.

Zamierzenie usytuowane jest w odległości około 1,2 km (Stary Tychów) i około 8 km (Osiny) od projektowanego specjalnego obszaru ochrony siedlisk Uroczyska Lasów Starachowickich PLH260038.

Obszar jest częścią rozległego kompleksu leśnego na Przedgórzu Iłżeckim, tzw. Puszczy Iłżeckiej, nazywanej też Lasami Starachowickimi i zlokalizowany jest w jej północno-wschodniej części. Poprzecinany jest licznymi strumieniami. Obszar obejmuje także obszar źródłiskowy rzeki Małaszyniec. Dominują tu siedliska borowe z sosną oraz domieszką jodły, dęba, modrzewia i buka. W runie występuje wiele gatunków chronionych, rzadkich i zagrożonych. Uroczyska Lasów Starachowickich zabezpieczają duże kompleksy wyżynnego

WICEMARSZAŁEK

Grzegorz Świercz

CZŁONEK ZARZĄDU

Piotr Zołądek

Al. 10 w Kielcach
Z 2024
jodłowego boru mieszanego *Abietetum polonicum*, uznawanego za zbiorowisko endemiczne Polski, występujące jedynie w Górach Świętokrzyskich i na Roztoczu. Ponadto, znajdują się tutaj rozległe płaty grądów *Tilio-Carpinetum*, nawiązujące do ciepłych grądów na lessach. Mimo, iż ostoja ta położona jest na przedpolu Gór Świętokrzyskich występuje tutaj wiele gatunków górskich.

Inwestycja leży w odległości około 800 m (Osiny) od granicy projektowanego specjalnego obszaru ochrony siedlisk Pakosław PLH140015.

Ostoja położona jest w gminie Wierzbica, w źródłiskowym obszarze niewielkiej rzeki Modrzejewicy. Obejmuje torfowiska przejściowe i niskie, w ok. 5% zmeliorowane, z dolami po eksploatacji torfu, w różnej fazie sukcesji roślinnej. Częściowo zarasta drzewami i krzewami (zarośla brzozy niskiej i wierzb). Obszar obejmuje największe w Polsce i świetnie rozwijające się stanowisko jęczyczki syberyjskiej *Ligularia sibirica*. Stwierdzono tu również występowanie lipiennika Loesela *Liparis loeselii* oraz 3 gatunków zwierząt z Załącznika II Dyrektywy Rady 92/43/EWG.

Przedsięwzięcie przebiega w odległości około 100 m (Bronkowice) oraz 1,1 km (Wielka Wieś) od granicy projektowanego specjalnego obszaru ochrony siedlisk Ostoja Sieradowicka PLH260031.

Obszar obejmuje fragment Płaskowyżu Suchedniowskiego i fragment Pasma Sieradowickiego. Płaskowyż Suchedniowski stanowią regularne ciągi garbów denudacyjnych zbudowanych głównie z masywnych piaskowców dolnotriasowych, na których zalegają osady plejstoceny. Ostoja położona jest w kompleksie promocyjnym "Puszcza Świętokrzyska" - w dużym stopniu naturalnych lasów szpilkowych (bory bagienne, bory jodłowe i świerkowe) i liściastych (grądy, kwaśne i żyzne buczyny, łągi) w tym o charakterze górskim. Jest to również obszar występowania znacznej liczby gatunków górskich, z których część osiąga swój kres północny. W obszarze stwierdzono 13 typów siedlisk przyrodniczych, głównie leśnych z Załącznika I Dyrektywy Siedliskowej, przy czym najlepiej wykształcone żyzne buczyny, bory i lasy bagienne oraz wyżynny jodłowy bór mieszany. Ponadto, dobrze zachowane są zmiennowilgotne łąki trzęślicowe, które wykształciły się w dolinach rzecznych często towarzyszą im różnego typu torfowiska.

Inwestycja przebiega w odległości około 800 m (Rudki, Bodzentyn) oraz 1,3 km (Jeziorko, Krajno Drugie), około 2 km (Bieliny Kapitulne) i około 2,7 km (Dobruchna) od granicy projektowanego specjalnego obszaru ochrony siedlisk Łysogóry PLH260002.

Obszar obejmuje najwyższą część Gór Świętokrzyskich - starych gór uformowanych przez wypiętrzenie kaledońskie, a potem przez orogenezę hercyńską. Osobliwością tego pasma jest obecność podszczytowych rumowisk piaskowców kwarcytowych z okresu kambryjskiego, nazywanych gołoborzami, nieporośniętych przez florę naczyniową. Obszar jest w ponad 95% porośnięty przez lasy, w większości są to lasy jodłowo-bukowe. Mniej liczne są bory sosnowe i mieszane z udziałem dębu. W niższych położeniach spotyka się grądy, a w miejscach o właściwych warunkach wodnych, bory wilgotne i bagienne a także olsy. Na terenie ostoi znajdują się także małe enklawy łąk i pastwisk oraz siedlisk kserotermicznych a także liczne, w większości drobne, stałe i okresowe cieki wodne. W obszarze stwierdzono obecność 13 typów siedlisk z Załącznika I Dyrektywy Rady 92/43/EWG. Występują tu rzadkie zespoły roślinne, m.in. wyżynny jodłowy bór mieszany - *Abietetum polonicum*, czy bór mieszany jodłowo-świerkowy *Abieti-Piceetum* i dolnoreglowy świerkowy bór na torfie *Bazzanio-Piceetum*. Łącznie w obszarze występuje 18 gatunków ptaków z Załącznika I Dyrektywy

WICEMARSZAŁEK

Grzegorz Świercz

CZŁONEK ZARZĄDU

Piotr Żołądek

Rady 79/409/EWG oraz 11 gatunków kręgowców i 10 gatunków bezkręgowców z Załącznika
AIII Dyrektywy Rady 92/43/EWG.
25-516 Kielce

Przedsięwzięcie przebiega w odległości około 600 m (Magonie) i 2,2 km (Sarnówek Duży) od projektowanego specjalnego obszaru ochrony siedlisk Krzemionki Opatowskie PLH060024. W sąsiedztwie miejscowości Maksymilianów sieć przecina ten obszar.

Obszar położony jest w obrębie mezoregionu Przedgórze Ilżeckie. Są to tereny głównie zajęte przez zbiorowiska leśne w tym bory sosnowe i mieszane, grądy, a także świetliste dąbrowy. Niewielkie powierzchnie zajmują także murawy kserotermiczne. W Ostoi znajduje się rez. Krzemionki Opatowskie, neolityczna kopalnia krzemienia pasiastego, eksploatowana 3500-1800 lat p.n.e. Murawy kserotermiczne mają charakter wtórny i wykształcają się na dawnych polach górniczych lub w okolicy nieczynnych wyrobisk wapienia. Łącznie stwierdzono tu występowanie 3 typów siedlisk z załącznika I Dyrektywy Siedliskowej. We florze roślin naczyniowych wyróżnia się duża grupa gatunków reliktowych oraz rzadkich i zagrożonych. Stwierdzono występowanie 2 gatunków roślin z załącznika II Dyrektywy Siedliskowej, są to *Adenophora liliifolia* i *Cypripedium calceolus*.

Inwestycja położona jest w odległości około 530 m (Zawichost), około 1 km (Linów), około 4 km (Tarłów), około 6 km (Sobów), około 7 km (Stary Garbów) i około 12 km (Sobótka) od granicy projektowanego specjalnego obszaru ochrony siedlisk Przełom Wisły w Małopolsce PLH260045.

Obszar obejmuje przełomowy odcinek doliny Wisły, od ujścia Sanny powyżej Annapola do miasta Puławy. Wiśle towarzyszą liczne starorzecza, łachy i zastoiska, piaszczyste wyspy, namuliska, rozległe płaty zarośli wierzbowych oraz - lokalnie - płaty łęgów nadrzecznych. Część koryta rzeki jest obwałowana, a obszar międzywała zajęty jest przez ekstensywnie użytkowane łąki i zarośla wierzbowe. W górnym biegu rzeki na stromych, wapiennych i lessowych skarpach występują cenne płaty muraw kserotermicznych. Dolina na tym odcinku ma charakter przełomu i posiada unikalne walory krajobrazowe. Stwierdzono tu 10 rodzajów siedlisk z Załącznika I Dyrektywy Rady 92/43/EWG oraz 21 gatunków z Załącznika II tej Dyrektywy.

Zamierzenie leży w odległości około 3,5 km (Dwikozy) i około 6,7 km (Stary Garbów) od granicy projektowanego specjalnego obszaru ochrony siedlisk Dolina Dolnego Sanu PLH180020.

Obszar obejmuje najciekawsze i najbardziej cenne przyrodniczo fragmenty doliny Dolnego Sanu na odcinku Jarosław - ujście. Dolina dolnego Sanu to druga obok doliny Wisły centralna dolina Kotliny Sandomierskiej. Współczesny San, pomimo regulacji, cechuje się procesem korytowym właściwym rzekom roztokowym. W okresie niskich stanów wód rzeka tworzy piaszczyste odsypy w postaci plaż i ławic. Do obszaru włączony jest również fragment stromego zbocza doliny w okolicach Zarzecza i Krzeszowa. W dolinie dominuje krajobraz rolniczy. Zidentyfikowano tu łącznie 14 typów siedlisk przyrodniczych z Załącznika I Dyrektywy Siedliskowej. Florę i faunę cechuje znaczne bogactwo, wykazano tu 19 gatunków z Załącznika II Dyrektywy Siedliskowej. Wody rzeki San i jej dopływów są siedliskiem cennych gatunków ryb z Załącznika II tej Dyrektywy.

Przedsięwzięcie graniczy (Osala) z projektowanym specjalnym obszarem ochrony siedlisk Kras Staszowski PLH260023 oraz znajduje się w odległości około 1 km (Staszów), około 2,6 km (Rudniki) i około 7,5 km (Niziny) od jego granic.

WICEMARSZAŁEK

Grzegorz Świercz

CZŁONEK ZARZĄDU

Piotr Żołądek

Al. IX Wieków Kielc 3

Obszar składający się z kilku fragmentów o różnym charakterze. Na wschód od Staszowa znajduje się kompleks leśny z licznymi lejkami i misami krasowymi. Wskutek gromadzenia się wody wytworzyły się tu różnego typu torfowiska. Po wielowiekowym wydobywaniu torfu na skalę przemysłową wykształciły się liczne jeziora o stosunkowo czystej wodzie z niewielką domieszką związków siarki. Podlegają obecnie wtórnej sukcesji. Zachodni fragment stanowi olbrzymi kompleks stawów rybnych wraz z rezerwatem przyrody - Dzikie Stawy. Stawy poroździelane licznymi groblami są miejscem o dużej bioróżnorodności. Stwierdzono występowanie aż 12 typów siedlisk przyrodniczych z załącznika I Dyrektywy Siedliskowej, największy udział mają niżowe i górskie świeże łąki użytkowane ekstensywnie oraz dobrze wykształcone łąki i łęgi.

Przedsięwzięcie znajduje się w sąsiedztwie (Opatowiec) projektowanego specjalnego obszaru ochrony siedlisk Dolny Dunajec PLH120085.

Ostoję Dolnego Dunajca tworzy rzeka Dunajec na odcinku od zapory w Czchowie do ujścia do Wisły wraz z dopływami: potokiem Paleśnianka od mostu na trasie Zakliczyn - Jastrzębia koło miejscowości Bieśnik, potokiem Siemiechówka od mostu na trasie Zakliczyn - Siemiechów wraz z dopływem Brzozowianka od drugiego mostu w Brzozowej. Rzeka Dunajec w granicach ostoi zaliczana jest do typu 20 - rzeka nizinna żwirowa i typu 19 - rzeka nizinna piaszczystogliniasta. Ważna ostoja wielu gatunków ryb cennych z przyrodniczego i gospodarczego punktu widzenia. Ichtyofauna Dunajca na odcinku od Czchowa do ujścia do Wisły składa się z 26 gatunków ryb należących do pięciu rodzin. Występują tu również głowacica, pstrąg potokowy, cętra, szczupak, boleń, okoń, sandacz i jazgarz. Na odcinku Dunajca poniżej zbiornika w Czchowie zaznacza się wpływ ichtyofauny zbiornika i w zespole typowo rzecznych gatunków ryb pojawiają się gatunki limnofilne karpiozłote: leszcz, płóc i krąp oraz ryby okoniowate. Obszar uzupełnia reprezentację minoga strumieniowego, bolenia, brzanki, głowacza białopłetwego w regionie kontynentalnym.

Światłowód przebiega w odległości około 8,5 km (Bejsce) od granic projektowanego specjalnego obszaru ochrony siedlisk Dębówka nad rzeką Uszewką PLH120066.

Obszar położony nad rzekami Uszewką i Uszwią koło Szczurowej, obejmuje typowy dla regionu krajobraz rolniczy - mozaikę łąk, w różny sposób użytkowanych i pól. Na całym obszarze występują populacje dwóch gatunków motyli wymienianych w II Załączniku Dyrektywy Siedliskowej: *Maculinea teleius*, *Maculinea nausithous*.

Przedsięwzięcie graniczy (Sędowice, Michałów) z projektowanym specjalnym obszarem ochrony siedlisk Dolina Mierzawy PLH260020 oraz przebiega w odległości około 5,2 km (Wodzisław) od jego granicy.

Obszar obejmuje dolinę rzeki Mierzawy w jej środkowym i końcowym odcinku. Rzeka ma charakter naturalny, tworzy liczne meandry. Jej otoczenie stanowią łąki i zarośla, na licznych odcinkach występują łęgi. Znajduje się w południowo-zachodniej części Niecki Nidziańskiej, w obrębie Płaskowyżu Jędrzejowskiego i Garbu Wodzisławskiego. Teren ma charakter falistej lessowej wyżyny o łagodnych i szerokich wzniesieniach, pomiędzy którymi występują płaskie piaszczyste równiny. W kilku miejscach podzielony jest suchymi dolinkami i wąwozami o stromych zerodowanych stokach. Na terenie obszaru Dolina Mierzawy występuje 6 siedlisk przyrodniczych z załącznika I Dyrektywy Siedliskowej, spośród nich największą powierzchnię zajmują zbiorowiska łąk świeżych ekstensywnie użytkowanych, będących miejscem życia dla wielu gatunków owadów. Na uwagę zasługuje niezwykle rzadkie, bardzo dobrze wykształcone torfowisko nakredowe 7210. Siedlisko to stanowi ostoję dla równie niezwykle rzadkiego i zagrożonego gatunku z załącznika II Dyrektywy

WICEMARSZAŁEK

Grzegorz Świercz

CZŁONEK ZARZĄDU

Piotr Żołądek

Siedliskowej storczyka, lipiennika Loesela *Liparis loeselii* (1903), który jest ściśle związany z tego typu torfowiskami na podłożu gytii wapiennej. Na terenie obszaru stwierdzono trzy gatunki motyli dziennych z Załącznika II Dyrektywy Siedliskowej.

Zamierzenie leży w odległości około 3,5 km (Jędrzejów) od projektowanego specjalnego obszaru ochrony siedlisk Ostoja Gaj PLH260027.

Obszar ten jest podzielony na dwie części. Pierwsza, z rezerwatem Gaj, znajduje się na północny-zachód od Jędrzejowa, a druga na południowy zachód od tego miasta. Obszar zlokalizowany jest na terenie Płaskowyżu Jędrzejowskiego. W budowie geologicznej tego obszaru dominują margle kredowe, które budują niewielkie wzgórza i były elementem pozyskiwania na tym terenie szczególnie w okolicy rezerwatu Gaj. Ostoja Gaj zabezpiecza dwa kompleksy leśne z udziałem dobrze i bardzo dobrze zachowanych grądów *Tilio-Carpinetum* w odmianie małopolskiej (nidziańskiej) z dużym udziałem gatunków ciepłolubnych, chronionych i zagrożonych. Obok tego wykształcają się fragmenty niezwykle rzadkich zbiorowisk o charakterze ekstrazonalnym w Polsce, świetlistych dąbrów *Potentillo albae-Quercetum*, również bardzo bogatych florystycznie. Zarówno grąd jak i świetlista dąbrowa stanowią ostoję występowania najpiękniejszego i zarazem bardzo rzadkiego storczyka Polski, wpisanego do załącznika II Dyrektywy Siedliskowej, obuwika pospolitego *Cypripedium calceolus*.

Przedsięwzięcie graniczy z projektowanym specjalnym obszarem ochrony siedlisk Ostoja Sobkowsko-Korytnicka PLH260032 (Brzegi) oraz znajduje się w jego sąsiedztwie (Sobków), w odległości około 500 m (Korytnica) i około 3,3 km (Obice). Na odcinku Łukowa – Chmielowice sieć przebiega przez obszar.

Obszar położony jest w mezoregionie Dolina Nidy oraz częściowo w obrębie mezoregionu Pogórze Szydłowskie. Występują tu skały osadowe z ery paleozoicznej i mezozoicznej przykryte przez młodsze osady z okresu miocenu. Na obszarze, gdzie występują wapienie rozwinął się kras. Obejmuje dolny fragment doliny rzeki Nidy, która charakteryzuje się płaskim dnem podlegającym zalewom. Meandrująca rzeka tworzy liczne starorzecza. Teren ostoi charakteryzuje się wydłużonymi, łagodnie zaokrąglonymi wzgórzami, między którymi występują liczne wąwozy i jary. Łącznie w obszarze stwierdzono występowanie 13 typów siedlisk przyrodniczych Załącznika I Dyrektywy Rady 92/43/EWG. Szerokie, piaszczyste koryto rzeczne zasiedla bardzo liczna populacja trzepli zielonej, jedna z istotniejszych w regionie oraz dwa gatunki ryb z Załącznika II Dyrektywy Rady 92/43/EWG - koza i piskorz, a ponadto trzy inne chronione gatunki ryb. Dolinę zasiedlają także trzy gatunki mięczaków i jeden gatunek motyla dziennego z Załącznika II Dyrektywy Rady 92/43/EWG.

Światłowód biegnie w odległości około 1,4 km (Kije) od granicy projektowanego specjalnego obszaru ochrony siedlisk Ostoja Stawiany PLH260033.

Ostoja położona jest w obrębie mezoregionu Pogórze Szydłowskie oraz w zachodniej części Niecki Połanieckiej tzw. Płaskowyżu Szanieckim. Rzeźba terenu jest tu słabo rozwinięta, północna część jest poprzecinana garbami i dolinkami. Charakterystycznym elementem tego terenu są formy krasu, które rozwinęły się w utworach miocenijskich głównie w gipsach ale też i w wapieniach. Przez obszar przepływają liczne rzeczki i strumienie o niewielkich przepływach i długości. Występuje tu 9 typów siedlisk przyrodniczych z załącznika I Dyrektywy Rady 92/43/EWG.

WICEMARSZAŁEK
Grzegorz Świercz

CZŁONEK ZARZĄDU
Piotr Żołądek

Planowana inwestycja przebiega w odległości około 1,8 km (Kurzelów, Krasocin), około 2,6 km (Secemin), około 3,6 km (Włoszczowa), około 4,2 km (Słupia) od granicy projektowanego specjalnego obszaru ochrony siedlisk Dolina Górnej Pilicy PLH260018.

Obszar położony jest w Krainie Świętokrzyskiej, w okręgu Włoszczowsko-Jędrzejowskim. Występują tutaj duże, w większości naturalne kompleksy leśne (grądy, lasy mieszane świeże i wilgotne oraz w dolinach rzecznych - lasy łęgowe i olsy). Meandrująca rzeka Pilica, której towarzyszą liczne starorzecza, tworzy malowniczą dolinę. Wzdłuż koryta ciągną się gęste zarośla wierzbowe oraz lasy nadrzeczne, o silnie zróżnicowanych drzewostanach, którym towarzyszą podmokłe łąki, charakteryzujące się dużą różnorodnością biologiczną. Ostoja obejmuje jeden z większych ciągów ekologicznych zlokalizowanych w naturalnych dolinach rzecznych w kraju. Występują tutaj zbiorowiska łąkowe (6410 i 6510), bardzo dobrze zachowane lasy łęgowe, bory bagienne, rzadziej bory chrobotkowe. Obszar ma też znaczenie dla ochrony starorzeczy. Wśród rozlewisk w Dolinie Pilicy występują liczne mikrosiedliska dogodne dla występowania poczwarówki jajowatej *Vertigo moulinsiana*. Pilica i jej dopływy są dobrym siedliskiem dla występowania skójki gruboskorupowej *Unio crassus*.

Inwestycja biegnie w sąsiedztwie (Mnin) projektowanego specjalnego obszaru ochrony siedlisk Ostoja Przedborska PLH260004 a także w odległości około 400 m (Gnieździska), około 1,2 km (Oleszno), około 2,3 km (Łopuszno, Ruda Pilczycka) i około 5,5 km (Czermno, Korczyn) od tego obszaru.

Obszar obejmuje fragment Przedborskiego Parku Krajobrazowego. Zachodnią część obszaru stanowi zbocze Pasma Przedborsko-Małoskiego zbudowanego z górnajurajskich wapieni i kredowych piaskowców. Sieć rzeczna jest stosunkowo bogata, stanowią ją liczne dopływy Czarnej Włoszczowskiej. Znaczną część obszaru zajmuje rozległy kompleks wilgotnych i podmokłych łąk oraz największy w tej części Polski płat lasów jesionowo-olszowych (obręb Oleszno). Dominują bory sosnowe, lecz pozostały też naturalne płaty grądów, buczyn i dąbrów. Na zboczach wzgórz rozwijają się murawy kserotermiczne, a w dolinach torfowiska. Najbardziej rozległym i najcenniejszym z nich jest Piskorzeniec. Również na torfowisku Jedle stwierdzono dobrze zachowane fragmenty torfowiska wysokiego i przejściowego. Obszar o wysokiej bioróżnorodności - stwierdzono tu występowanie 13 rodzajów siedlisk z Załącznika I Dyrektywy Rady 92/43/EWG. Ochronie podlega tu duże bogactwo flory i fauny, zwłaszcza charakterystycznej dla siedlisk wilgotnych. Wśród nich jest 10 gatunków roślin i zwierząt z Załącznika II Dyrektywy Rady 92/43/EWG.

Przedsięwzięcie leży w odległości około 1,8 km (Gowarczów) i około 3,1 km (Stara Kuźnica) od projektowanego specjalnego obszaru ochrony siedlisk Ostoja Brzeźnicka PLH260026.

Obszar znajduje się w mezoregionie Garb Gielniowski, zbudowany z piaskowców retycko - liasowych. Obejmuje źródła i górny bieg rzeki Drzewiczki oraz jej dopływy. Drzewiczka płynie przez kompleks lasów mieszanych z udziałem jodły, świerka, modrzewia oraz brzozy i buka. W dolinie rzecznej wykształciły się podmokłe łąki, siedlisko wielu chronionych gatunków roślin i zwierząt. Na terenie Ostoi Brzeźnickiej stwierdzono 12 gatunków zwierząt wymienionych w załączniku II Dyrektywy 92/43/EWG.

W miejscowości Nowinki inwestycja przebiega przez projektowany specjalny obszar ochrony siedlisk Uroczysko Pięty PLH260012.

Obszar położony jest w naturalnym obniżeniu pomiędzy dwoma pasmami niewysokich wzniesień. Od południa graniczy z Płaskowyżem Suchedniowskim, a od północnego wschodu z południową częścią Garbu Gielniowskiego z tzw. Wzgórzami Niekłańsko - Bliżyńskimi.

WICEMARSZAŁEK
Grzegorz Świercz

CZŁONEK ZARZĄDU
Piotr Żołądek

Centralną część ostoi zajmują łąki świeże, wilgotne i mokre, przechodzące w szuwary, wysokie turzycowiska, olsy i zarośla łozowe na torfowisku niskim. Występują tu także fragmenty łągów olszowo - jesionowych, zbiorowiska borowe i lasy mieszane. Szczególnie interesujące są łąki trzęślicowe *Molinietum medioeuropaeum*. Wzdłuż cieków wodnych i w obniżeniach terenu wykształcają się torfowiska przejściowe, szuwary i wysokie turzycowiska z klasy *Phragmitetea*. Lasy na siedliskach bagiennych z dominującą olszą czarną oraz turzycą długokłosą, trzcinnikiem lancetowatym, psianką słodkogórz w warstwie runa zalicza się do olsów - *Carici elongatae-Alnetum glutinosae*. Zbiorowiska borowe i leśne wykształcają się pod wpływem zróżnicowanych warunków siedliskowych od typowych borów wilgotnych aż do lasów mieszanych. Na skłonach niewysokich wzniesień ukształtował się subkontynentalny bór świeży *Peucedano-Pinetum*, w którym w warstwie drzewiastej dominuje sosna zwyczajna. Najcenniejszymi zespołami roślinnymi są dobrze wykształcone i zachowane siedliska naturalne o znaczeniu europejskim: 6410 zmiennowilgotne łąki trzęślicowe, 7140 torfowiska przejściowe i trzęsawiska, dobrze zachowane płaty 91D0 borów i lasów bagiennych, 91E0 łągi wierzbowe, topolowe, olszowe i jesionowe oraz zachowane w nieco słabszym stanie 9170 grądy środkowoeuropejskie i subkontynentalne. W trakcie wieloletnich obserwacji stwierdzono występowanie 57 gatunków motyli dziennych. Wśród nich występują gatunki z Załącznika II Dyrektywy Siedliskowej - przeplatka aurinia, modraszek telejus, czerwonończyk nieparek.

W związku z tym uznano, że przeprowadzenie oceny, o której mowa w art. 6 ust. 3 dyrektywy 92/43/EWG, nie zostało uznane za niezbędne.

W załączniku znajduje się mapa w skali 1:100 000 (lub w skali najbardziej zbliżonej do wymienionej) ze wskazaniem lokalizacji projektu oraz przedmiotowego obszaru NATURA 2000, jeżeli taki istnieje.

Data (dd/mm/rrrr): 29.05.2012r.

Podpis:

Nazwisko: Waldemar Pietrasik

Stanowisko: Regionalny Dyrektor Ochrony Środowiska w Kielcach

Organ: Regionalny Dyrektor Ochrony Środowiska w Kielcach

(Organ odpowiedzialny za monitorowanie obszarów NATURA 2000)

Pieczeńc urzędowa:

REGIONALNA DYREKCJA
OCHRONY ŚRODOWISKA
w KIELCACH
al. Szymanowskiego 6, 25-361 Kielce
tel. 41/343 53 40 fax 41/343 53 43
NIP 9591842591 REGON 26026222

REGIONALNY DYREKTOR
Ochrony Środowiska w Kielcach

dr inż. Waldemar Pietrasik

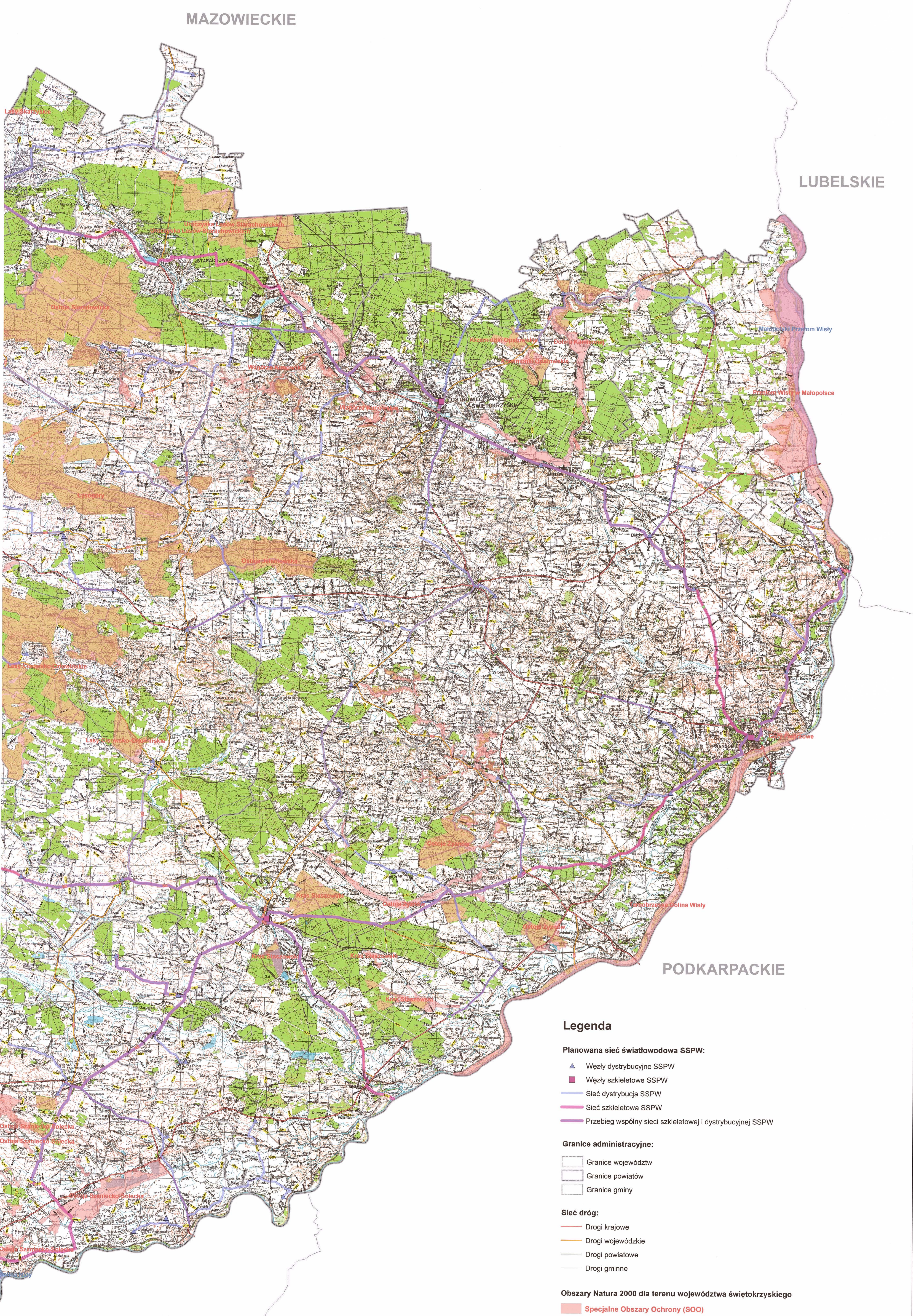
WICEMARSZAŁEK

Grzegorz Świercz

CZŁONEK ZARZĄDU

Piotr Żołądek

**MAPA PLANOWANEJ DO WYBUDOWANIA SIECI SZEROKOPASMOWEJ
SIEĆ SZEROKOPASMOVA POLSKI WSCHODNIEJ – WOJEWÓDZTWO ŚWIĘTOKRZYSKIE”
SKALA 1:100 000**



MAZOWIECKIE

LUBELSKIE

PODKARPACKIE

Legenda

Planowana sieć światłowodowa SSPW:

- ▲ Węzły dystrybucyjne SSPW
- ▲ Węzły szkieletowe SSPW
- Sieć dystrybucyjna SSPW
- Sieć szkieletowa SSPW
- Przebieg wspólny sieci szkieletowej i dystrybucyjnej SSPW

Granice administracyjne:

- Granice województw
- Granice powiatów
- Granice gminy

Sieć dróg:

- Drogi krajowe
- Drogi wojewódzkie
- Drogi powiatowe
- Drogi gminne

Obszary Natura 2000 dla terenu województwa świętokrzyskiego


- Specjalne Obszary Ochrony (SOO)
- Obszary Specjalnej Ochrony (OSO)




Mapa została opracowana na podstawie: mapy topograficznej w skali 1:100 000 z 1982 r., Bazy Danych Obiektów Topograficznych (BDOT) z 2010 r. oraz obszarów Natura 2000 w Polsce z 2009 r. i Projektu „Sieć szerokopasmowa Polski Wschodniej – Województwo Świętokrzyskie” z 2011 r. Wojewódzki Ośrodek Dokumentacji Geodezyjnej i Kartograficznej w Kielcach mgr inż. Krzysztof Tomasiak Kielce, dnia 04.05.2012 r.

Urząd Województwa Świętokrzyskiego
Wojewódzki Ośrodek Dokumentacji Geodezyjnej i Kartograficznej w Kielcach
ul. Świerżewskiego 10, 25-001 Kielce
tel. 41 5443 63 49, fax 41 5443 63 43
poczta@ow.slk.pl, www.ow.slk.pl

REGIONALNA DYBERGIA
OCHRONY ŚRODOWISKA
w KIELCACH
ul. Świerżewskiego 10, 25-001 Kielce
tel. 41 5443 63 49, fax 41 5443 63 43
poczta@ow.slk.pl, www.ow.slk.pl


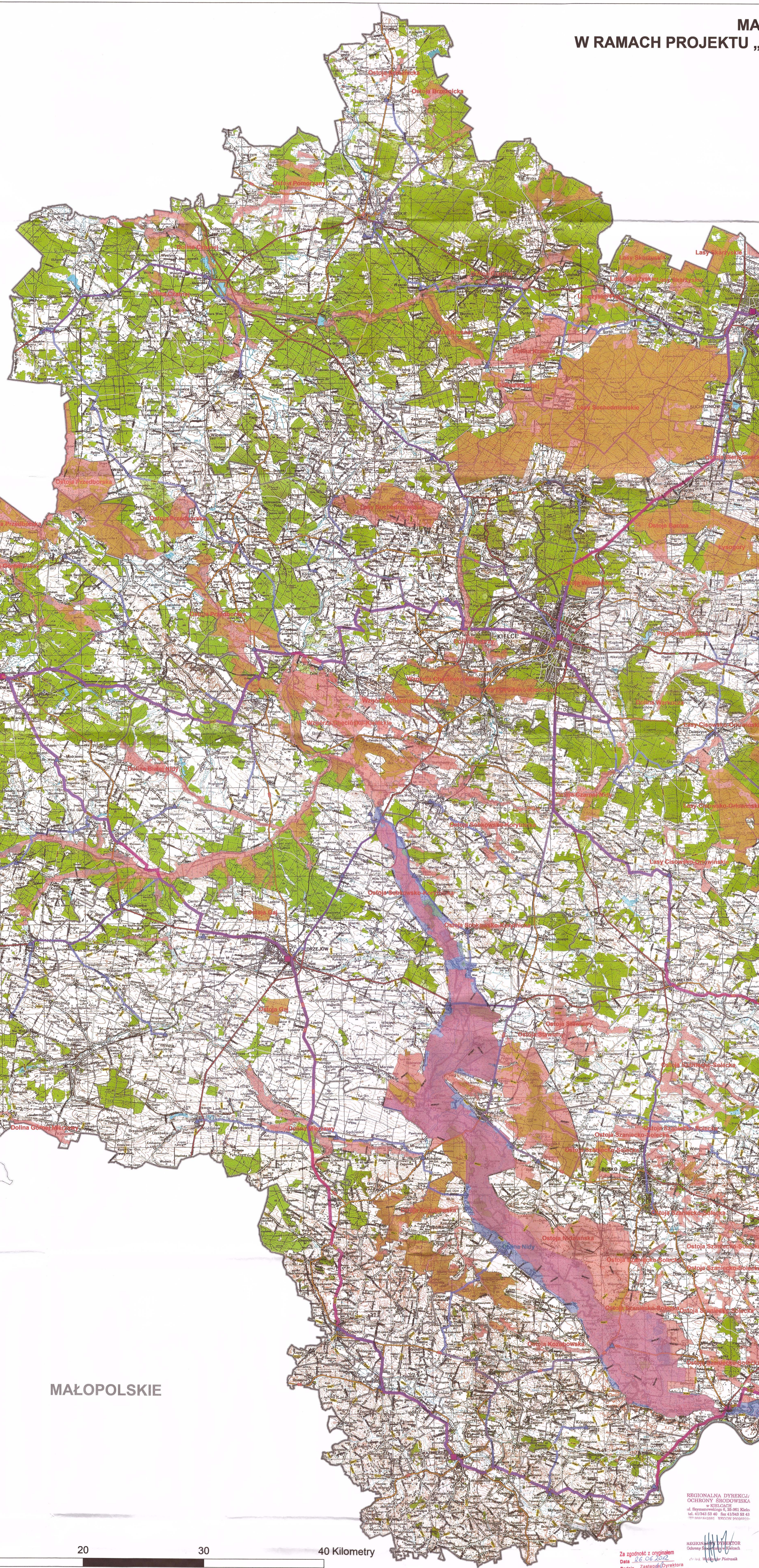




ŁÓDZKIE

ŚLĄSKIE

MAŁOPOLSKIE



REGIONALNA DYPREKCJA
OCHRONY ŚRODOWISKA
w KIELCACH
ul. Rynekowiaków 6, 25-801 Kielce
tel. 41 354 52 40 fax 41 354 52 43
WWW.ODR.DYREKCJA.PL

Za zgodność z oryginałem
Data: 26.06.2012
Podpis: Dyrektora
Burmistrz

REGIONALNY DYREKTOR
Ochrony Środowiska
dr inż. Wiesław Pietrusiak

Arkadiusz Bętko

Wyniki konsultacji w zakresie udostępnienia nieruchomości w celu
lokalizacji węzłów sieci.



BSI.III.052.1.19.2012

**DEKLARACJA UDOSTĘPNIENIA NIERUCHOMOŚCI NA POTRZEBY INSTALACJI
WĘZŁÓW W RAMACH PROJEKTU
„SIEĆ SZEROKOPASMOWA POLSKI WSCHODNIEJ – WOJEWÓDZTWO
ŚWIĘTOKRZYSKIE”**

W związku z realizacją przez Województwo Świętokrzyskie projektu p.n. „Sieć szerokopasmowa Polski Wschodniej – województwo świętokrzyskie” nr POPW.02.01.00-26-046/10 współfinansowanego z Europejskiego Funduszu Rozwoju Regionalnego w ramach Programu Operacyjnego Rozwój Polski Wschodniej **Gmina Baćkowice** deklaruje udostępnienie niżej wyszczególnionej(ych) nieruchomości, której(ych) jest właścicielem, na potrzeby instalacji węzła(ów) sieci szerokopasmowej:

Lp	Typ węzła	Miejscowość	Kod pocztowy	Poczta	Ulica	Numer posesji/ działki	Typ nieruchomości (gruntowa, gruntowa z budynkiem, lokalowa)
1.	dystrybucyjny	Nieskurzów Nowy	27-552	Baćkowice	-	141	gruntowa z budynkiem
2.	dystrybucyjny	Wszachów	27-552	Baćkowice	-	81/1	gruntowa z budynkiem
3.							
4.							

*puste wiersze proszę wypełnić jeśli Gmina może zaoferować dodatkowo alternatywną lokalizację na obszarze danej miejscowości

Docelowa lokalizacja węzła oraz szczegółowe zasady udostępnienia części nieruchomości zajętej przez węzeł będą ustalone w ramach odrębnego porozumienia.



WÓJT GMINY

Wójt Gminy Baćkowice
Marian Partyka

GMINA BAŁTÓW

27-423 Bałtów

woj. świętokrzyskie

Bałtów, dnia 03.02.2012r.

Znak: In.701.16.2012



Biuro Społeczeństwa Informacyjnego
Urząd Marszałkowski Województwa
Świętokrzyskiego
Al. IX Wieków Kielce 3
25-516 Kielce

W odpowiedzi na pismo BSI.III.052.1.19.2012 z dnia 24.01.2012r. (wpłynęło 30.01.2012r.) w załączeniu przesyłamy deklarację udostępnienia nieruchomości na potrzeby instalacji węzłów w ramach projektu „Sieć szerokopasmowa Polski Wschodniej – województwo świętokrzyskie”. Punkty dystrybucyjne należy projektować jako zewnętrzne szafy telekomunikacyjne, posadowione przy ścianie budynku – na wskazanych przez nas nieruchomościach. Właścicielem działek nr ewidencyjny 1994 (Bałtów) oraz 7572/2 (Okół) jest Gmina Bałtów.

Biuro Społeczeństwa
Informacyjnego

Wpłynęło dnia 03.02.2012
Nr pisma 290/2012
Podpis Januceygh

WÓJT GMINY

mgr inż. Andrzej Jabłoński

BSI.III.052.1.19.2012

DEKLARACJA UDOSTĘPNIENIA NIERUCHOMOŚCI NA POTRZEBY INSTALACJI
WĘZŁÓW W RAMACH PROJEKTU
„SIEĆ SZEROKOPASMOWA POLSKI WSCHODNIEJ – WOJEWÓDZTWO
ŚWIĘTOKRZYSKIE”

W związku z realizacją przez Województwo Świętokrzyskie projektu p.n. „Sieć szerokopasmowa Polski Wschodniej – województwo świętokrzyskie” nr POPW.02.01.00-26-046/10 współfinansowanego z Europejskiego Funduszu Rozwoju Regionalnego w ramach Programu Operacyjnego Rozwój Polski Wschodniej **Gmina Bałtów** deklaruje udostępnienie niżej wyszczególnionej(ych) nieruchomości, której(ych) jest właścicielem, której(ych) jest właścicielem, na potrzeby instalacji węzła(ów) sieci szerokopasmowej:

Lp	Typ węzła	Miejscowość	Kod pocztowy	Poczta	Ulica	Numer posesji/ działki	Typ nieruchomości (gruntowa, gruntowa z budynkiem, lokalowa)
1.	dystrybucyjny	Bałtów	27-423	Bałtów	-	32/1 1834	gruntowa z budynkiem
2.	dystrybucyjny	Okół	27-423	Bałtów	-	118 7572/2	gruntowa z budynkiem
3.	-	-	-	-	-	-	-
4.	-	-	-	-	-	-	-

*)puste wiersze proszę wypełnić jeśli Gmina może zaoferować dodatkowo alternatywną lokalizację na obszarze danej miejscowości

Docelowa lokalizacja węzła oraz szczegółowe zasady udostępnienia części nieruchomości zajętej przez węzeł będą ustalone w ramach odrębnego porozumienia.

WÓJT GMINY

Wójt Gminy Bałtów



**ROZWÓJ
POLSKI WSCHODNIEJ**
NARODOWA STRATEGIA SPÓJNOŚCI

WPLYNEŁ
URZĄD MARSZAŁKOWSKI
WOJEWÓDZTWA ŚWIĘTOKRZYSKIEGO
KANCELARIA URZĘDOWA
07-02-2012
3833 RPS
[Signature]

WOJEWÓDZTWO
ŚWIĘTOKRZYSKIE

UNIA EUROPEJSKA
EUROPEJSKI FUNDUSZ
ROZWOJU REGIONALNEGO



BSI.III.052.1.19.2012

**DEKLARACJA UDOSTĘPNIENIA NIERUCHOMOŚCI NA POTRZEBY INSTALACJI
WĘZŁÓW W RAMACH PROJEKTU
„SIEĆ SZEROKOPASMOWA POLSKI WSCHODNIEJ – WOJEWÓDZTWO
ŚWIĘTOKRZYSKIE”**

W związku z realizacją przez Województwo Świętokrzyskie projektu p.n. „Sieć szerokopasmowa Polski Wschodniej – województwo świętokrzyskie” nr POPW.02.01.00-26-046/10 współfinansowanego z Europejskiego Funduszu Rozwoju Regionalnego w ramach Programu Operacyjnego Rozwój Polski Wschodniej **Gmina Bejsce** deklaruje udostępnienie niżej wyszczególnionej(ych) nieruchomości, której(ych) jest właścicielem, na potrzeby instalacji węzła(ów) sieci szerokopasmowej:

Lp	Typ węzła	Miejscowość	Kod pocztowy	Poczta	Ulica	Numer posesji/ działki	Typ nieruchomości (gruntowa, gruntowa z budynkiem, lokalowa)
1.	dystrybucyjny	Bejsce	28-512	Bejsce	252		GRUNTOWA = BUDYNKIEM
2.	—	—	—	—	—	—	—

*)puste wiersze proszę wypełnić jeśli Gmina może zaoferować dodatkowo alternatywną lokalizację na obszarze danej miejscowości

Docelowa lokalizacja węzła oraz szczegółowe zasady udostępnienia części nieruchomości zajętej przez węzeł będą ustalone w ramach odrębnego porozumienia.

**URZĄD GMINY
W BEJSCACH**
28-512 BEJSCE
pow. kazimierski
woj. świętokrzyskie
NIP 662-14-73-689

6.02.2012.

WOJTA GMINY
[Signature]
Marek Ziówala

Wójt Gminy Bejsce

Bieliny, 03.02.2012

OR. 1310.1.2012



**Biuro Społeczeństwa Informacyjnego,
Urząd Marszałkowski
Województwa Świętokrzyskiego
Aleja IX Wieków Kielc 3
25-516 Kielce**

Dotyczy: Pisma znak BSI.III.052.1.19.2011

W nawiązaniu do pisma z 24 stycznia 2012 roku znak BSI.III.052.1.19.2011 potwierdzamy lokalizację zadeklarowanych w 2009 roku węzłów dystrybucyjnych „Sieci Szerokopasmowej Polski Wschodniej” na terenie Gminy Bieliny.

Wybieramy wariant z zewnętrzną szafą telekomunikacyjną posadowioną na udostępnionej nieruchomości gruntowej.

Wójt Gminy Bieliny

Stawomir Kopacz



BSI.III.052.1.19.2012

**DEKLARACJA UDOSTĘPNIENIA NIERUCHOMOŚCI NA POTRZEBY INSTALACJI
WĘZŁÓW W RAMACH PROJEKTU
„SIEĆ SZEROKOPASMOWA POLSKI WSCHODNIEJ – WOJEWÓDZTWO
ŚWIĘTOKRZYSKIE”**

W związku z realizacją przez Województwo Świętokrzyskie projektu p.n. „Sieć szerokopasmowa Polski Wschodniej – województwo świętokrzyskie” nr POPW.02.01.00-26-046/10 współfinansowanego z Europejskiego Funduszu Rozwoju Regionalnego w ramach Programu Operacyjnego Rozwój Polski Wschodniej **Gmina Bieliny** deklaruje udostępnienie niżej wyszczególnionej(ych) nieruchomości, której(ych) jest właścicielem, na potrzeby instalacji węzła(ów) sieci szerokopasmowej:

Lp	Typ węzła	Miejscowość	Kod pocztowy	Poczta	Ulica	Numer posesji/ działki	Typ nieruchomości (gruntowa, gruntowa z budynkiem, lokalowa)
1.	dystrybucyjny	Bieliny	26-004	Bieliny	Partyzantów	17 729/2	gruntowa
2.	dystrybucyjny	Lechów	26-004	Bieliny	Lechów	64A 463/1	gruntowa
3.							
4.							

*j) puste wiersze proszę wypełnić jeśli Gmina może zaoferować dodatkowo alternatywną lokalizację na obszarze danej miejscowości

Docelowa lokalizacja węzła oraz szczegółowe zasady udostępnienia części nieruchomości zajętej przez węzeł będą ustalone w ramach odrębnego porozumienia.

URZĄD GMINY
26-004 Bieliny, ul. Partyzantów 17
woj. Świętokrzyskie
Regon 000531915, NIP 657-18-22-537
tel. (041) 302 50 94, fax 302-61-07

Wójt Gminy Bieliny

Wójt Gminy Bieliny

Bliżyn, 2 luty 2012 r.

Znak: IN.131.2.2012

Pan Grzegorz Świersz
Wicemarszałek Woj. Świętokrzyskiego

W odpowiedzi na pismo z dnia 24 stycznia 2012 r. znak: BSI.III.052.1.19.2012 informujemy że zadeklarowana wcześniej lokalizacja nie jest własnością Gminy Bliżyn. Lokalizacja najbliższa wcześniej zadeklarowanej, która spełniałaby kryterium własności to:

- 1. Węzeł dystrybucyjny: Szkoła Podstawowa w Odrowążku; Odrowążek 1 – grunt należy do Gminy Bliżyn – działka położona w obrębie nr 14 – nr. 413, zabudowana budynkiem szkoły.**

Miejsce to jest oddalone od poprzedniej lokalizacji o 1300 m – także to miejsce położone jest przy drodze powiatowej Samsonów – Odrowąż. Lokalizacja ta posiada możliwość podłączenia do sieci energetycznej 230V oraz można tam podłączyć zewnętrzną szafę telekomunikacyjną.

WOJT
Mariusz Walacunia

BSI.III.052.1.19.2012

DEKLARACJA UDOSTĘPNIENIA NIERUCHOMOŚCI NA POTRZEBY INSTALACJI
WĘZŁÓW W RAMACH PROJEKTU
„SIEĆ SZEROKOPASMOWA POLSKI WSCHODNIEJ – WOJEWÓDZTWO
ŚWIĘTOKRZYSKIE”

W związku z realizacją przez Województwo Świętokrzyskie projektu p.n. „Sieć szerokopasmowa Polski Wschodniej – województwo świętokrzyskie” nr POPW.02.01.00-26-046/10 współfinansowanego z Europejskiego Funduszu Rozwoju Regionalnego w ramach Programu Operacyjnego Rozwój Polski Wschodniej **Gmina Bliżyn** deklaruje udostępnienie niżej wyszczególnionej(ych) nieruchomości, której(ych) jest właścicielem, na potrzeby instalacji węzła(ów) sieci szerokopasmowej:

Lp	Typ węzła	Miejscowość	Kod pocztowy	Poczta	Ulica	Numer posesji/ działki	Typ nieruchomości (gruntowa, gruntowa z budynkiem, lokalowa)
1.	dystybucyjny	Kopcie	brak odpowiedniej lokalizacji				
2.	dystybucyjny	Odrogówek	26-120	Bliżyn	-	Nr posesji / działki 14 dz. nr 413	gruntowa z budynkiem

*)puste wiersze proszę wypełnić jeśli Gmina może zaoferować dodatkowo alternatywną lokalizację na obszarze danej miejscowości

Docelowa lokalizacja węzła oraz szczegółowe zasady udostępnienia części nieruchomości zajętej przez węzeł będą ustalone w ramach odrębnego porozumienia.

WOJCI
.....
Mariusz Kucharski
Wójt Gminy Bliżyn

GMINA BODZECHÓW

27-400 Ostrowiec Świętokrzyski
ul. Mikołaja Reja 10

NIP 661-16-67-096, REGON 291009998

Znak: SOEK 042.1.1.2012

Ostrowiec Św. dn. 03.02.2012 r.



Biuro Społeczeństwa Informacyjnego
Urząd Marszałkowski Woj. Świętokrzyskiego
Aleja IX Wieków Kielc 3
25-516 Kielce

W odpowiedzi na pismo znak BSI.II.052.1.19.2012 z dn. 24 stycznia 2012 r. wysyłamy w załączeniu uzupełnioną tabelę.

Jednocześnie informujemy, iż dnia 21 grudnia 2011 r. otrzymaliśmy pismo od Pani Edyty Tomczak – Departament Funduszy Strukturalnych GDA S. A. z prośbą o zaproponowanie lokalizacji dla węzła dystrybucyjnego w sołectwie Sarnówek Mały. Niestety Gmina Bodzechów posiada w w/w miejscowości jedynie działki będące drogami gminnymi o szerokości nieprzekraczającej 5 metrów. Zaproponowaliśmy umieszczenie zewnętrznej szafy telekomunikacyjnej przy drodze gminnej w posesji jednego z mieszkańców – Sarnówek Mały 1.

Ze względu na bezpieczeństwo i zagwarantowanie swobodnego dostępu do szafy telekomunikacyjnej zalecamy lokalizację węzła w pierwotnie wskazanej lokalizacji, tj. Sarnówek Duży 11 – teren szkoły.

Z upr. WÓJTA
inż. Roman Kaczmarek
Wice Wójta



BSI.III.052.1.19.2012

DEKLARACJA UDOSTĘPNIENIA NIERUCHOMOŚCI NA POTRZEBY INSTALACJI
WĘZŁÓW W RAMACH PROJEKTU
„SIEĆ SZEROKOPASMOWA POLSKI WSCHODNIEJ – WOJEWÓDZTWO
ŚWIĘTOKRZYSKIE”

W związku z realizacją przez Województwo Świętokrzyskie projektu p.n. „Sieć szerokopasmowa Polski Wschodniej – województwo świętokrzyskie” nr POPW.02.01.00-26-046/10 współfinansowanego z Europejskiego Funduszu Rozwoju Regionalnego w ramach Programu Operacyjnego Rozwój Polski Wschodniej **Gmina Bodzechów** deklaruje udostępnienie niżej wyszczególnionej(ych) nieruchomości, której(ych) jest właścicielem, na potrzeby instalacji węzła(ów) sieci szerokopasmowej:

Lp	Typ węzła	Miejscowość	Kod pocztowy	Poczta	Ulica	Numer posesji/ działki	Typ nieruchomości (gruntowa, gruntowa z budynkiem, lokalowa)
1.	dystrybucyjny	Magonie	27-400	Ostrowiec Św.	-	Obręb 11 Dz. 282	gruntowa z budynkiem
2.	dystrybucyjny	Sarnówek Duży	27-400	Ostrowiec Św.	-	Obręb 19 Dz. 361	gruntowa z budynkiem
3.							
4.							

*puste wiersze proszę wypełnić jeśli Gmina może zaoferować dodatkowo alternatywną lokalizację na obszarze danej miejscowości

Docelowa lokalizacja węzła oraz szczegółowe zasady udostępnienia części nieruchomości zajętej przez węzeł będą ustalone w ramach odrębnego porozumienia.

Z up. WOJTA
inż. *Roman Kuczmarski*
Z up. Wojta

.....
Wójt Gminy Bodzechów



BSI.III.052.1.19.2012

**DEKLARACJA UDOSTĘPNIENIA NIERUCHOMOŚCI NA POTRZEBY INSTALACJI
WĘZŁÓW W RAMACH PROJEKTU
„SIEĆ SZEROKOPASMOWA POLSKI WSCHODNIEJ – WOJEWÓDZTWO
ŚWIĘTOKRZYSKIE”**

W związku z realizacją przez Województwo Świętokrzyskie projektu p.n. „Sieć szerokopasmowa Polski Wschodniej – województwo świętokrzyskie” nr POPW.02.01.00-26-046/10 współfinansowanego z Europejskiego Funduszu Rozwoju Regionalnego w ramach Programu Operacyjnego Rozwój Polski Wschodniej **Miasto Bodzentyn** deklaruje udostępnienie niżej wyszczególnionej(ych) nieruchomości, której(ych) jest właścicielem, na potrzeby instalacji węzła(ów) sieci szerokopasmowej:

Lp	Typ węzła	Miejscowość	Kod pocztowy	Poczta	Ulica	Numer posesji/ działki	Typ nieruchomości (gruntowa, gruntowa z budynkiem, lokalowa)
1.	dystybucyjny	Bodzentyn	26-010	Bodzentyn	Suchedniowska	1697	gruntowa z budynkiem
2.							

*puste wiersze proszę wypełnić jeśli Gmina może zaoferować dodatkowo alternatywną lokalizację na obszarze danej miejscowości

Docelowa lokalizacja węzła oraz szczegółowe zasady udostępnienia części nieruchomości zajętej przez węzeł będą ustalone w ramach odrębnego porozumienia.

**Biuro Społeczeństwa
Informacyjnego**

Wpłynęło dnia 23.02.2012
Nr pisma 12205/2012
Podpis [Signature]

BURMISTRZ

mgr inż. Stanisław Marek Krak

Burmistrz Miasta i Gminy Bodzentyn



Urząd Gminy
w Bogorii

RGiZP – 7011.23.2012

Bogoria, dnia 2012-01-06



**Urząd Marszałkowski
Województwa Świętokrzyskiego
Biuro Społeczeństwa Informacyjnego
Al. IX Wieków Kielce 3
25-516 Kielce**

W odpowiedzi na pismo znak BSI.III.052.1.19.2011 z dnia 24.01.2012 r. w załączeniu przesyłam deklaracje udostępnienia nieruchomości na potrzeby instalacji węzłów w ramach projektu „Sieć Szerokopasmowa Polski Wschodniej”

WÓJT
mgr Władysław Brudek

Otrzymują:

1. Adresat
2. a/a wm.

NIP
866-16-03-248

REGON
830409637

28-210 Bogoria
ul. Opatowska 13

tel.
015 867-40-86
015 867-40-15

fax
15 867-42-81

e-mail:
urząd@bogoria.pl



BSI.III.052.1.19.2012

**DEKLARACJA UDOSTĘPNIENIA NIERUCHOMOŚCI NA POTRZEBY INSTALACJI
WĘZŁÓW W RAMACH PROJEKTU
„SIEĆ SZEROKOPASMOWA POLSKI WSCHODNIEJ – WOJEWÓDZTWO
ŚWIĘTOKRZYSKIE”**

W związku z realizacją przez Województwo Świętokrzyskie projektu p.n. „Sieć szerokopasmowa Polski Wschodniej – województwo świętokrzyskie” nr POPW.02.01.00-26-046/10 współfinansowanego z Europejskiego Funduszu Rozwoju Regionalnego w ramach Programu Operacyjnego Rozwój Polski Wschodniej **Gmina Bogoria** deklaruje udostępnienie niżej wyszczególnionej(ych) nieruchomości, której(ych) jest właścicielem, na potrzeby instalacji węzła(ów) sieci szerokopasmowej:

Lp	Typ węzła	Miejscowość	Kod pocztowy	Poczta	Ulica	Numer posesji/ działki	Typ nieruchomości (gruntowa, gruntowa z budynkiem, lokalowa)
1.	dystrybucyjny	Bogoria	28-210	Bogoria	Opatowska	13	gruntowa z budynkiem
2.							

*)puste wiersze proszę wypełnić jeśli Gmina może zaoferować dodatkowo alternatywną lokalizację na obszarze danej miejscowości

Docelowa lokalizacja węzła oraz szczegółowe zasady udostępnienia części nieruchomości zajętej przez węzeł będą ustalone w ramach odrębnego porozumienia.

WÓJT
mgr Andrzej Brudok
Wójt Gminy Bogoria

GMINA BOGORIA
ul. Opatowska 13
28-210 Bogoria
NIP 849.18.03.044 REGON 140940027



BS4°

8346/A2
06-02-2012
2161 R2

BSI.III.052.1.19.2012

**DEKLARACJA UDOSTĘPNIENIA NIERUCHOMOŚCI NA POTRZEBY INSTALACJI
WĘZŁÓW W RAMACH PROJEKTU
„SIEĆ SZEROKOPASMOWA POLSKI WSCHODNIEJ – WOJEWÓDZTWO
ŚWIĘTOKRZYSKIE”**

W związku z realizacją przez Województwo Świętokrzyskie projektu p.n. „Sieć szerokopasmowa Polski Wschodniej – województwo świętokrzyskie” nr POPW.02.01.00-26-046/10 współfinansowanego z Europejskiego Funduszu Rozwoju Regionalnego w ramach Programu Operacyjnego Rozwój Polski Wschodniej **Gmina Brody** deklaruje udostępnienie niżej wyszczególnionej(ych) nieruchomości, której(ych) jest właścicielem, na potrzeby instalacji węzła(ów) sieci szerokopasmowej:

Lp	Typ węzła	Miejscowość	Kod pocztowy	Poczta	Ulica	Numer posesji/działki	Typ nieruchomości (gruntowa, gruntowa z budynkiem, lokalowa)
1.	dystrybucyjny	Krynki	27-230	Brody	DEUGA 3a	373/2	gruntowa z budynkiem
2.	dystrybucyjny	Kuczów	27-230	Brody	WYSOKA 120	277	gruntowa z budynkiem
3.							
4.							

*)puste wiersze proszę wypełnić jeśli Gmina może zaoferować dodatkowo alternatywną lokalizację na obszarze danej miejscowości

Docelowa lokalizacja węzła oraz szczegółowe zasady udostępnienia części nieruchomości zajętej przez węzeł będą ustalone w ramach odrębnego porozumienia.

WÓJT
Gminy Brody
Janusz Przygoda
Wójt Gminy Brody



WOJEWÓDZTWO
ŚWIĘTOKRZYSKIE

UNIA EUROPEJSKA
EUROPEJSKI FUNDUSZ
ROZWOJU REGIONALNEGO



**Biuro Społeczeństwa
Informacyjnego**

Wpłynęło dnia 09.02.2012
Nr pisma.....
Podpis..... obskucyjh

BSI.III.052.1.19.2012

**DEKLARACJA UDOSTĘPNIENIA NIERUCHOMOŚCI NA POTRZEBY INSTALACJI
WĘZŁÓW W RAMACH PROJEKTU
„SIEĆ SZEROKOPASMOWA POLSKI WSCHODNIEJ – WOJEWÓDZTWO
ŚWIĘTOKRZYSKIE”**

W związku z realizacją przez Województwo Świętokrzyskie projektu p.n. „Sieć szerokopasmowa Polski Wschodniej – województwo świętokrzyskie” nr POPW.02.01.00-26-046/10 współfinansowanego z Europejskiego Funduszu Rozwoju Regionalnego w ramach Programu Operacyjnego Rozwój Polski Wschodniej **Gmina Busko-Zdrój** deklaruje udostępnienie niżej wyszczególnionej(ych) nieruchomości, której(ych) jest właścicielem, na potrzeby instalacji węzła(ów) sieci szerokopasmowej:

Lp	Typ węzła	Miejscowość	Kod pocztowy	Poczta	Ulica	Numer posesji/działki	Typ nieruchomości (gruntowa, gruntowa z budynkiem, lokalowa)
1.	dystribucyjny	Galów	28-100	Busko-Zdrój	-	obr. 11 dz. 502	Zabudowana
2.	dystribucyjny	Kotki	28-100	Busko-Zdrój	-	obr. 18 dz. 656/2	Zabudowana
3.	dystribucyjny	Młyny	28-100	Busko-Zdrój	-	obr. 22 dz. 933	Zabudowana
4.	dystribucyjny	Zbludowice	28-100	Busko-Zdrój	-	obr. 13 dz. 610/5	Zabudowana

*]puste wiersze proszę wypełnić jeśli Gmina może zaoferować dodatkowo alternatywną lokalizację na obszarze danej miejscowości

Docelowa lokalizacja węzła oraz szczegółowe zasady udostępnienia części nieruchomości zajętej przez węzeł będą ustalone w ramach odrębnego porozumienia.

GMINA BUSKO-ZDRÓJ
ul. Mickiewicza 10
28-100 Busko-Zdrój
NIP 655-187-96-46

BURMISTRZA
Waldemar Sikora
Burmistrz Miasta i Gminy Busko-Zdrój



GMINA I MIASTO CHĘCINY

26-060 CHĘCINY, PL. 2 CZERWCA 4

Tel: (041) 315 10 06; (041) 315 11 95

FAX: (041) 315 10 85

e-mail: checiny@checiny.pl

<http://www.checiny.pl>

IBD.III.PROW.042.5.8.2012.B.B.

Chęciny 03.02.2012r.,



**Biuro Społeczeństwa Informacyjnego
Urząd Marszałkowski
Województwa Świętokrzyskiego
Al. IX Wieków Kielc 3
25-516 Kielce**

Urząd Gminy i Miasta w Chęcinach w odpowiedzi na Wasze pismo BSI.III.052.1.19.2012 z dnia 24.01.2012 przesyła w załączeniu potwierdzenie lokalizacji węzła dystrybucyjnego zgodnie z realizacją projektu „Sieć szerokopasmowa Polski Wschodniej-województwo Świętokrzyskie”. Jest to działka **nr ewid. 646 w miejscowości Wolica gm. Chęciny**, na której można zlokalizować wolnostojącą szafę telekomunikacyjną. Działka ta jest własnością Gminy Chęciny.

Z up. BURMISTRZA

[Signature]
mgr Mariusz Nowak
Z-ca Burmistrza Gminy i Miasta



BSI.III.052.1.19.2012

**DEKLARACJA UDOSTĘPNIENIA NIERUCHOMOŚCI NA POTRZEBY INSTALACJI
WĘZŁÓW W RAMACH PROJEKTU
„SIEĆ SZEROKOPASMOWA POLSKI WSCHODNIEJ – WOJEWÓDZTWO
ŚWIĘTOKRZYSKIE”**

W związku z realizacją przez Województwo Świętokrzyskie projektu p.n. „Sieć szerokopasmowa Polski Wschodniej – województwo świętokrzyskie” nr POPW.02.01.00-26-046/10 współfinansowanego z Europejskiego Funduszu Rozwoju Regionalnego w ramach Programu Operacyjnego Rozwój Polski Wschodniej **Gmina Chęciny** deklaruje udostępnienie niżej wyszczególnionej(ych) nieruchomości, której(ych) jest właścicielem, na potrzeby instalacji węzła(ów) sieci szerokopasmowej:

Lp	Typ węzła	Miejscowość	Kod pocztowy	Poczta	Ulica	Numer posesji/działki	Typ nieruchomości (gruntowa, gruntowa z budynkiem, lokalowa)
1.	dystrybucyjny	Wolica	26-060	Chęciny	Kolejowa	646	gruntowa
2.							

*puste wiersze proszę wypełnić jeśli Gmina może zaoferować dodatkowo alternatywną lokalizację na obszarze danej miejscowości

Docelowa lokalizacja węzła oraz szczegółowe zasady udostępnienia części nieruchomości zajętej przez węzeł będą ustalone w ramach odrębnego porozumienia.

Z up. BURMISTRZA

mgr Mariusz Niewiś
Z-ca Burmistrza Gminy i Miasta

.....
Burmistrz Miasta i Gminy Chęciny



BSI.III.052.1.19.2012

**DEKLARACJA UDOSTĘPNIENIA NIERUCHOMOŚCI NA POTRZEBY INSTALACJI
WĘZŁÓW W RAMACH PROJEKTU
„SIEĆ SZEROKOPASMOWA POLSKI WSCHODNIEJ – WOJEWÓDZTWO
ŚWIĘTOKRZYSKIE”**

W związku z realizacją przez Województwo Świętokrzyskie projektu p.n. „Sieć szerokopasmowa Polski Wschodniej – województwo świętokrzyskie” nr POPW.02.01.00-26-046/10 współfinansowanego z Europejskiego Funduszu Rozwoju Regionalnego w ramach Programu Operacyjnego Rozwój Polski Wschodniej **Gmina Chmielnik** deklaruje udostępnienie niżej wyszczególnionej(ych) nieruchomości, której(ych) jest właścicielem, na potrzeby instalacji węzła(ów) sieci szerokopasmowej:

Lp	Typ węzła	Miejscowość	Kod pocztowy	Poczta	Ulica	Numer posesji/działki	Typ nieruchomości (gruntowa, gruntowa z budynkiem, lokalowa)
1.	dystrybucyjny	Suchowola	26-020	Chmielnik	Suchowola 102	102	gruntowa z budynkiem
2.	sposób realizacji wzięcia: zeszytowa, wdrożenie stacji telekomunikacyjna						

*)puste wiersze proszę wypełnić jeśli Gmina może zaoferować dodatkowo alternatywną lokalizację na obszarze danej miejscowości

Docelowa lokalizacja węzła oraz szczegółowe zasady udostępnienia części nieruchomości zajętej przez węzeł będą ustalone w ramach odrębnego porozumienia.

GMINA CHMIELNIK

Plac Kościuszki 7
26-020 Chmielnik
pow. kielecki, woj. świętokrzyskie

Burmistrz

Jarosław Zatorski
Burmistrz Miasta i Gminy Chmielnik

Biuro Społeczeństwa Informacyjnego

Wzrost dnia: 08.02.2012
Nr pisma:
Podpis: *J. Smarzyński*

BSI.III.052.1.19.2012

DEKLARACJA UDOSTĘPNIENIA NIERUCHOMOŚCI NA POTRZEBY INSTALACJI
WĘZŁÓW W RAMACH PROJEKTU
„SIEĆ SZEROKOPASMOWA POLSKI WSCHODNIEJ – WOJEWÓDZTWO
ŚWIĘTOKRZYSKIE”

W związku z realizacją przez Województwo Świętokrzyskie projektu p.n. „Sieć szerokopasmowa Polski Wschodniej – województwo świętokrzyskie” nr POPW.02.01.00-26-046/10 współfinansowanego z Europejskiego Funduszu Rozwoju Regionalnego w ramach Programu Operacyjnego Rozwój Polski Wschodniej **Gmina Czarnocin** deklaruje udostępnienie niżej wyszczególnionej(ych) nieruchomości, której(ych) jest właścicielem, na potrzeby instalacji węzła(ów) sieci szerokopasmowej:

Lp	Typ węzła	Miejscowość	Kod pocztowy	Poczta	Ulica	Numer posesji/działki	Typ nieruchomości (gruntowa, gruntowa z budynkiem, lokalowa)
1.	dystrybucyjny	Czarnocin	28-506	Czarnocin	—	588/2	gruntowa z budynkiem
2.							

*Jpuste wiersze proszę wypełnić jeśli Gmina może zaoferować dodatkowo alternatywną lokalizację na obszarze danej miejscowości

Docelowa lokalizacja węzła oraz szczegółowe zasady udostępnienia części nieruchomości zajętej przez węzeł będą ustalone w ramach odrębnego porozumienia.

**Biuro Społeczeństwa
Informacyjnego**

Wpłynęło dnia 01.02.2012
Nr pisma 8158/2012/255
Podpis Czarnocin

WÓJT
mgr *Marta Kasjerek*

.....
Wójt Gminy Czarnocin



ROZWÓJ
POLSKI WSCHODNIEJ



WOJEWÓDZTWO
ŚWIĘTOKRZYSKIE

UNIA EUROPEJSKA
EUROPEJSKI FUNDUSZ
ROZWOJU REGIONALNEGO



WOJEWÓDZTWO ŚWIĘTOKRZYSKIE
NARODOWA STRATEGIA SPÓJNOŚCI
KANCELARIA URZĘDU

08-02-2012

Nr Rejestracji: 3760
Data złożenia: 08/18/2012

BSI.III.052.1.19.2012

DEKLARACJA UDOSTĘPNIENIA NIERUCHOMOŚCI NA POTRZEBY INSTALACJI
WĘZŁÓW W RAMACH PROJEKTU
„SIEĆ SZEROKOPASMOWA POLSKI WSCHODNIEJ – WOJEWÓDZTWO
ŚWIĘTOKRZYSKIE”

W związku z realizacją przez Województwo Świętokrzyskie projektu p.n. „Sieć szerokopasmowa Polski Wschodniej – województwo świętokrzyskie” nr POPW.02.01.00-26-046/10 współfinansowanego z Europejskiego Funduszu Rozwoju Regionalnego w ramach Programu Operacyjnego Rozwój Polski Wschodniej Gmina **Ćmielów** deklaruje udostępnienie niżej wyszczególnionej(ych) nieruchomości, której(ych) jest właścicielem, na potrzeby instalacji węzła(ów) sieci szerokopasmowej:

Lp	Typ węzła	Miejscowość	Kod pocztowy	Poczta	Ulica	Numer posesji/ działki	Typ nieruchomości (gruntowa, gruntowa z budynkiem, lokalowa)
1.	dystrybucyjny	Ćmielów	27-440	ĆMIEŁÓW	OSTROWIECKA	25	GRUNTOWA Z BUDYNKIEM
2.							

*)puste wiersze proszę wypełnić jeśli Gmina może zaoferować dodatkowo alternatywną lokalizację na obszarze danej miejscowości

Docelowa lokalizacja węzła oraz szczegółowe zasady udostępnienia części nieruchomości zajętej przez węzeł będą ustalone w ramach odrębnego porozumienia.

URZĄD MIASTA I GMINY
ul. Ostrowiecka 40
27-440 Ćmielów
woj. świętokrzyskie

BURMISTRZ
Jan Kuśmierz
mgr inż. Jan Kuśmierz

Burmistrz Miasta i Gminy Ćmielów



Urząd Miasta i Gminy Daleszyce

Plac Staszica 9, 26-021 Daleszyce

woj. świętokrzyskie



telefon:

0 [prefix] 41 317-16-94

fax. 317-16-93

strona internetowa:

www.daleszyce.pl

poczta email:

gmina@daleszyce.pl

Daleszyce, 2012-02-01

L.dz. 852.2012

**Biuro Społeczeństwa
Informacyjnego
Urząd Marszałkowski
Województwa Świętokrzyskiego**

W odpowiedzi na pismo BSI.III.052.1.19.2012 z dnia 24.01.2012r. w sprawie lokalizacji węzłów dystrybucyjnych, uprzejmie informuję, że nie ulegają zmianie wyznaczone miejsca ww. piśmie.

Preferowanym dla nas rozwiązaniem będą zewnętrzne szafy telekomunikacyjne, do których jest możliwość doprowadzenia sieci energetycznej 230V.

W załączeniu przesyłam wypełnioną deklarację.

Do wiadomości:

1. Pan Marek Młynarczyk
Dyrektor Publicznej Szkoły
Podstawowej w Marzyszu.
2. Pan Andrzej Kmieciak
Prezes Zarządu Zakładu Usług Komunalnych
w Daleszycach Spółka z o.o.
3. Pan Andrzej Piwoński
Kierownik Referatu Gospodarki,
Mienia Komunalnego i Rolnictwa
UMiG w Daleszycach

BURMISTRZ

Wojciech Furmanek

BSI.III.052.1.19.2012

DEKLARACJA UDOSTĘPNIENIA NIERUCHOMOŚCI NA POTRZEBY INSTALACJI
WĘZŁÓW W RAMACH PROJEKTU
„SIEĆ SZEROKOPASMOWA POLSKI WSCHODNIEJ – WOJEWÓDZTWO
ŚWIĘTOKRZYSKIE”

W związku z realizacją przez Województwo Świętokrzyskie projektu p.n. „Sieć szerokopasmowa Polski Wschodniej – województwo świętokrzyskie” nr POPW.02.01.00-26-046/10 współfinansowanego z Europejskiego Funduszu Rozwoju Regionalnego w ramach Programu Operacyjnego Rozwój Polski Wschodniej **Gmina Daleszyce** deklaruje udostępnienie niżej wyszczególnionej(ych) nieruchomości, której(ych) jest właścicielem, na potrzeby instalacji węzła(ów) sieci szerokopasmowej:


Lp	Typ węzła	Miejscowość	Kod pocztowy	Poczta	Ulica	Numer posesji/ działki	Typ nieruchomości (gruntowa, gruntowa z budynkiem, lokalowa)
1.	dystrybucyjny	Cisów	26-021	DALESZYCE	—	44	GRUNTOWA Z BUDYNKIEM
2.	dystrybucyjny	Marzysz	— —	— —	—	12	— —
3.	dystrybucyjny	Niwy	— —	— —	—	687/1	— —
4.							
5.							
6.							

*)puste wiersze proszę wypełnić jeśli Gmina może zaoferować dodatkowo alternatywną lokalizację na obszarze danej miejscowości

Docelowa lokalizacja węzła oraz szczegółowe zasady udostępnienia części nieruchomości zajętej przez węzeł będą ustalone w ramach odrębnego porozumienia.

BURMISTRZ
Wojciech Furmanek

.....
Burmistrz Miasta i Gminy Daleszyce



Gmina Dwikozy
27-620 Dwikozy, ul. Spółdzielcza 15, www.dwikozy.gmina.pl,
tel. (15) 83-11-471, fax. (15) 83-11-404

Dwikozy, dn.03.02.2012 r.

OR.042.5.2012

Urząd Marszałkowski
Województwa Świętokrzyskiego
Biuro Społeczeństwa Informacyjnego
Al. IX Wieków Kielce 3
25-516 Kielce

dot. realizacji projektu „ Sieć szerokopasmowa Polski Wschodniej – województwo świętokrzyskie”

W odpowiedzi na pismo z dnia 24.01.2012 r., znak: BSI. III.052.19.2012 Gmina Dwikozy przesyła w załączeniu deklarację udostępnienia nieruchomości na potrzeby instalacji węzłów dystrybucyjnych w ramach projektu „ Sieć szerokopasmowa Polski Wschodniej – województwo świętokrzyskie”.

Z poważaniem

Załączniki :

1. Deklaracja udostępnienia nieruchomości na potrzeby instalacji węzłów dystrybucyjnych w ramach projektu „ Sieć szerokopasmowa Polski Wschodniej – województwo świętokrzyskie”.

Wyk. w 2 egz.

Egz.1- Adresat

Egz.2 – A/a

Wyk. 1. Jaga

tel. (15) 831-14-71 wew.49



BSI.III.052.1.19.2012

**DEKLARACJA UDOSTĘPNIENIA NIERUCHOMOŚCI NA POTRZEBY INSTALACJI
WĘZŁÓW W RAMACH PROJEKTU
„SIEĆ SZEROKOPASMOWA POLSKI WSCHODNIEJ – WOJEWÓDZTWO
ŚWIĘTOKRZYSKIE”**


W związku z realizacją przez Województwo Świętokrzyskie projektu p.n. „Sieć szerokopasmowa Polski Wschodniej – województwo świętokrzyskie” nr POPW.02.01.00-26-046/10 współfinansowanego z Europejskiego Funduszu Rozwoju Regionalnego w ramach Programu Operacyjnego Rozwój Polski Wschodniej **Gmina Dwikozy** deklaruje udostępnienie niżej wyszczególnionej(ych) nieruchomości, której(ych) jest właścicielem, na potrzeby instalacji węzła(ów) sieci szerokopasmowej:

Lp	Typ węzła	Miejscowość	Kod pocztowy	Poczta	Ulica	Numer posesji/ działki	Typ nieruchomości (gruntowa, gruntowa z budynkiem, lokalowa)
1.	dystrybucyjny	Dwikozy	27-620	DWIKOZY	SPÓŁDZIELCZA	15 / 1544/18	GRUNTOWA Z BUDYNIKIEM
2.	dystrybucyjny	Stary Garbów	27-620	DWIKOZY	-	82 / 15M	GRUNTOWA Z BUDYNIKIEM
3.							
4.							

*)puste wiersze proszę wypełnić jeśli Gmina może zaoferować dodatkowo alternatywną lokalizację na obszarze danej miejscowości

Docelowa lokalizacja węzła oraz szczegółowe zasady udostępnienia części nieruchomości zajętej przez węzeł będą ustalone w ramach odrębnego porozumienia.

.....
Wójt Gminy Dwikozy



URZĄD MIASTA I GMINY

28-440 Działoszyce, ul. Skalbniarska 5
pow. Pińczów, woj. świętokrzyskie
tel. 0 41-352-60-05, fax 0 41-352-69-00
NIP 662-005-33-01

BSI.III.052.1.19.2012

**DEKLARACJA UDOSTĘPNIENIA NIERUCHOMOŚCI NA POTRZEBY INSTALACJI
WĘZŁÓW W RAMACH PROJEKTU
„SIEĆ SZEROKOPASMOWA POLSKI WSCHODNIEJ – WOJEWÓDZTWO
ŚWIĘTOKRZYSKIE”**

W związku z realizacją przez Województwo Świętokrzyskie projektu p.n. „Sieć szerokopasmowa Polski Wschodniej – województwo świętokrzyskie” nr POPW.02.01.00-26-046/10 współfinansowanego z Europejskiego Funduszu Rozwoju Regionalnego w ramach Programu Operacyjnego Rozwój Polski Wschodniej **Gmina Działoszyce** deklaruje udostępnienie niżej wyszczególnionej(ych) nieruchomości, której(ych) jest właścicielem, na potrzeby instalacji węzła(ów) sieci szerokopasmowej:

Lp	Typ węzła	Miejscowość	Kod pocztowy	Poczta	Ulica	Numer posesji/ działki	Typ nieruchomości (gruntowa, gruntowa z budynkiem, lokalowa)
1.	dystrybucyjny	Działoszyce	28-440	Działo- szyce	Kościuszki	609	gruntowa
2.							

*)puste wiersze proszę wypełnić jeśli Gmina może zaoferować dodatkowo alternatywną lokalizację na obszarze danej miejscowości

Docelowa lokalizacja węzła oraz szczegółowe zasady udostępnienia części nieruchomości zajętej przez węzeł będą ustalone w ramach odrębnego porozumienia.

BURMISTRZ
Miasta i Gminy

mgr inż. Zdzisław Lehs

.....
Burmistrz Miasta i Gminy Działoszyce



RF: 86
ROZWÓJ POLSKI WSCHODNIEJ
 NARODOWA STRATEGIA SPÓJNOŚCI PRZEDU



WOJEWÓDZTWO
 ŚWIĘTOKRZYSKIE

UNIA EUROPEJSKA
 EUROPEJSKI FUNDUSZ
 ROZWOJU REGIONALNEGO



02 LUT. 2012

RU
 7540/12 Podpis: AR
 (losć zaocznikowo)

BSI.III.052.1.19.2012

**DEKLARACJA UDOSTĘPNIENIA NIERUCHOMOŚCI NA POTRZEBY INSTALACJI
 WĘZŁÓW W RAMACH PROJEKTU
 „SIEĆ SZEROKOPASMOWA POLSKI WSCHODNIEJ -- WOJEWÓDZTWO
 ŚWIĘTOKRZYSKIE”**

W związku z realizacją przez Województwo Świętokrzyskie projektu p.n. „Sieć szerokopasmowa Polski Wschodniej – województwo świętokrzyskie” nr POPW.02.01.00-26-046/10 współfinansowanego z Europejskiego Funduszu Rozwoju Regionalnego w ramach Programu Operacyjnego Rozwój Polski Wschodniej Gmina Falków deklaruje udostępnienie niżej wyszczególnionej(ych) nieruchomości, której(ych) jest właścicielem, na potrzeby instalacji węzła(ów) sieci szerokopasmowej:

I.p	Typ węzła	Miejscowość	Kod pocztowy	Poczta	Ulica	Numer posesji/ działki	Typ nieruchomości (gruntowa, gruntowa z budynkiem, lokalowa)
1.	dystrybucyjny	Falków	26-260	Falków	Spacerowa	2	gruntowa z budynkiem
2.	dystrybucyjny	Czeremno	26-260	Falków	Kościelna	86	gruntowa z budynkiem
3.							
4.							

*)puste wiersze proszę wypełnić jeśli Gmina może zaoferować dodatkowo alternatywną lokalizację na obszarze danej miejscowości

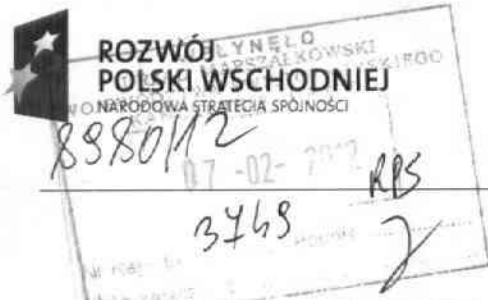
Docelowa lokalizacja węzła oraz szczegółowe zasady udostępnienia części nieruchomości zajętej przez węzeł będą ustalone w ramach odrębnego porozumienia.

**Biuro Społeczeństwa
 Informacyjnego**

Wpłynęło dnia 02.02.2012
 Nr pisma 194/2012
 Podpis Adamczyk

WÓJT
 Mirosław Kowalczyk

Wójt Gminy Falków



WOJEWÓDZTWO
ŚWIĘTOKRZYSKIE

UNIA EUROPEJSKA
EUROPEJSKI FUNDUSZ
ROZWOJU REGIONALNEGO



BSI.III.052.1.19.2012

DEKLARACJA UDOSTĘPNIENIA NIERUCHOMOŚCI NA POTRZEBY INSTALACJI
WĘZŁÓW W RAMACH PROJEKTU
„SIEĆ SZEROKOPASMOWA POLSKI WSCHODNIEJ – WOJEWÓDZTWO
ŚWIĘTOKRZYSKIE”

W związku z realizacją przez Województwo Świętokrzyskie projektu p.n. „Sieć szerokopasmowa Polski Wschodniej – województwo świętokrzyskie” nr POPW.02.01.00-26-046/10 współfinansowanego z Europejskiego Funduszu Rozwoju Regionalnego w ramach Programu Operacyjnego Rozwój Polski Wschodniej **Gmina Gnojno** deklaruje udostępnienie niżej wyszczególnionej(ych) nieruchomości, której(ych) jest właścicielem, na potrzeby instalacji węzła(ów) sieci szerokopasmowej:

Lp	Typ węzła	Miejscowość	Kod pocztowy	Poczta	Ulica	Numer posesji/ działki	Typ nieruchomości (gruntowa, gruntowa z budynkiem, lokalowa)
1.	dystybucyjny	Skadla	28-114	Gnojno	Skadla	56/8	gruntowa zabudowana
2.							

*)puste wiersze proszę wypełnić jeśli Gmina może zaoferować dodatkowo alternatywną lokalizację na obszarze danej miejscowości

Docelowa lokalizacja węzła oraz szczegółowe zasady udostępnienia części nieruchomości zajętej przez węzeł będą ustalone w ramach odrębnego porozumienia.

GMINA GNOJNO

28-114 Gnojno 145

NIP 6551872472

REGON 291010062

Z up. Wójta Gminy

sekretarz Gminy

Wojciech Będas
Wójt Gminy Gnojno

Urząd Gminy Gowarczów
Plac XX Lecia 1
26-225 Gowarczów
48-6724037



Gowarczów, 2012.02.03

IP.03.1.2012

Dotyczy pisma: BSI.III.052.1.19.2012

Biuro Społeczeństwa Informacyjnego
Urząd Marszałkowski Województwa Świętokrzyskiego

Biuro Społeczeństwa
Informacyjnego

Wpłynęło dnia 07.02.2012
Nr pisma.....
Podpis.....

Al. IX Wieków Kielc 3

25-516 Kielce

Przesyłam podpisaną deklarację udostępnienia nieruchomości na potrzeby instalacji węzłów w ramach projektu „Sieć szerokopasmowa Polski Wschodniej – województwo świętokrzyskie”.

Nastąpiła zmiana lokalizacji węzła z Publicznego Gimnazjum im. Jana Pawła II, 26-225 Gowarczów, ul. Szkolna 52 na Urząd Gminy w Gowarczowie (26-225 Gowarczów, Plac XX Lecia 1, działka nr 2538, szafa telekomunikacyjna).

Budynek w gimnazjum nie mógłby być dostępny 24 godziny na dobę.

Podajemy także alternatywną lokalizację:

Szkoła Podstawowa w Gowarczowie, 26-225 Gowarczów, ul. Stanisława Żuka 3, działka nr 1162/5, szafa telekomunikacyjna).

W pobliżu obu lokalizacji znajdują się słupy linii elektrycznej z których powinno być możliwe podłączenie zasilania. Dodatkowo z budynku Urzędu Gminy byłyby również możliwe poprowadzenia zasilania. Nie wiem natomiast jaki pobór prądu będą miały urządzenia zamontowane w szafie dystrybucyjnej i czy podłączenie zasilania z sieci budynku będzie wystarczające?

Z poważaniem

Artur Kołodziejczyk

BSI.III.052.1.19.2012

DEKLARACJA UDOSTĘPNIENIA NIERUCHOMOŚCI NA POTRZEBY INSTALACJI
WĘZŁÓW W RAMACH PROJEKTU
„SIEĆ SZEROKOPASMOWA POLSKI WSCHODNIEJ – WOJEWÓDZTWO
ŚWIĘTOKRZYSKIE”

W związku z realizacją przez Województwo Świętokrzyskie projektu p.n. „Sieć szerokopasmowa Polski Wschodniej – województwo świętokrzyskie” nr POPW.02.01.00-26-046/10 współfinansowanego z Europejskiego Funduszu Rozwoju Regionalnego w ramach Programu Operacyjnego Rozwój Polski Wschodniej **Gmina Gowarczów** deklaruje udostępnienie niżej wyszczególnionej(ych) nieruchomości, której(ych) jest właścicielem, na potrzeby instalacji węzła(ów) sieci szerokopasmowej:

Lp	Typ węzła	Miejscowość	Kod pocztowy	Poczta	Ulica	Numer posesji/ działki	Typ nieruchomości (gruntowa, gruntowa z budynkiem, lokalowa)
1.	dystrybucyjny	Gowarczów	26-225	GOWARZÓW	PLAC XX LECIA 1	2538	GRUNTOWA Z BUDYNKIEM
2.	dystrybucyjny (alternatywny)	Gowarczów	26-225	GOWARZÓW	STANISŁAWA BUKA	3 1162/5	GRUNTOWA Z BUDYNKIEM

*)puste wiersze proszę wypełnić jeśli Gmina może zaoferować dodatkowo alternatywną lokalizację na obszarze danej miejscowości

Docelowa lokalizacja węzła oraz szczegółowe zasady udostępnienia części nieruchomości zajętej przez węzeł będą ustalone w ramach odrębnego porozumienia.

WÓJT GMINY

[Signature]

Wójt Gminy Gowarczów



**PROGRAM
REGIONALNY**

NARODOWA STRATEGIA SPÓJNOŚCI

URZĄD GMINY
w Górnio, woj. świętokrzyskie
26-008 GÓRNO
tel. 041/30-23-018
NIP 657-18-24-766



WOJEWÓDZTWO
ŚWIĘTOKRZYSKIE

UNIA EUROPEJSKA
EUROPEJSKI FUNDUSZ
ROZWOJU REGIONALNEGO



Górno, 01.02.2012r.

Znak:GKB.680.7.2012.BW



Biuro Społeczeństwa Informacyjnego
Urząd Marszałkowski woj. Świętokrzyskiego
Al.IX Wieków Kielc 3
25-516 KIELCE

W związku z pismem BSI.III.052.1.19.2012 z dnia 24 stycznia 2012r. dotyczącym rozpoczęcia kolejnego etapu realizacji projektu „Sieć szerokopasmowa Polski Wschodniej – województwo świętokrzyskie” Gmina Górno przesyła w załączeniu deklarację udostępnienia nieruchomości na potrzeby instalacji węzłów.

Wójt Gminy
mgr Przemysław Łysak



BSI.III.052.1.19.2012

**DEKLARACJA UDOSTĘPNIENIA NIERUCHOMOŚCI NA POTRZEBY INSTALACJI
WĘZŁÓW W RAMACH PROJEKTU
„SIEĆ SZEROKOPASMOWA POLSKI WSCHODNIEJ – WOJEWÓDZTWO
ŚWIĘTOKRZYSKIE”**

W związku z realizacją przez Województwo Świętokrzyskie projektu p.n. „Sieć szerokopasmowa Polski Wschodniej – województwo świętokrzyskie” nr POPW.02.01.00-26-046/10 współfinansowanego z Europejskiego Funduszu Rozwoju Regionalnego w ramach Programu Operacyjnego Rozwój Polski Wschodniej **Gmina Górno** deklaruje udostępnienie niżej wyszczególnionej(ych) nieruchomości, której(ych) jest właścicielem, na potrzeby instalacji węzła(ów) sieci szerokopasmowej:

Lp	Typ węzła	Miejscowość	Kod pocztowy	Poczta	Ulica	Numer posesji/ działki	Typ nieruchomości (gruntowa, gruntowa z budynkiem, lokalowa)
1.	dystrybucyjny	Bęczków	26-008	Górno	—	195 1215	nieruchomość gruntowa z budynkiem
2.	dystrybucyjny	Krajno Drugie Parcela	26-008	Górno	—	246 433	nieruchomość gruntowa z budynkiem
3.							
4.							

*]puste wiersze proszę wypełnić jeśli Gmina może zaoferować dodatkowo alternatywną lokalizację na obszarze danej miejscowości

Docelowa lokalizacja węzła oraz szczegółowe zasady udostępnienia części nieruchomości zajętej przez węzeł będą ustalone w ramach odrębnego porozumienia.

Wójt Gminy

mgr Przemysław Łysak

Wójt Gminy Górno

GMINA GÓRNO
woj. świętokrzyskie
26-008 Górno 169
NIP: 657-24-00-548, Regon: 291010079



**ROZWÓJ
POLSKI WSCHODNIEJ**

NARODOWA STRATEGIA SPÓJNOŚCI

WOJEWÓDZTWO ŚWIĘTOKRZYSKIE



WOJEWÓDZTWO
ŚWIĘTOKRZYSKIE

UNIA EUROPEJSKA
EUROPEJSKI FUNDUSZ
ROZWOJU REGIONALNEGO



KN 8052/12 MF
03-02-2012
RZ 2051
Nr Rejestru Podols

BSI.III.052.I:19.2012

**DEKLARACJA UDOSTĘPNIENIA NIERUCHOMOŚCI NA POTRZEBY INSTALACJI
WĘZŁÓW W RAMACH PROJEKTU
„SIEĆ SZEROKOPASMOWA POLSKI WSCHODNIEJ – WOJEWÓDZTWO
ŚWIĘTOKRZYSKIE”**

W związku z realizacją przez Województwo Świętokrzyskie projektu p.n. „Sieć szerokopasmowa Polski Wschodniej – województwo świętokrzyskie” nr POPW.02.01.00-26-046/10 współfinansowanego z Europejskiego Funduszu Rozwoju Regionalnego w ramach Programu Operacyjnego Rozwój Polski Wschodniej **Gmina Imielno** deklaruje udostępnienie niżej wyszczególnionej(ych) nieruchomości, której(ych) jest właścicielem, na potrzeby instalacji węzła(ów) sieci szerokopasmowej:

Lp	Typ węzła	Miejscowość	Kod pocztowy	Poczta	Ulica	Numer posesji/ działki	Typ nieruchomości (gruntowa, gruntowa z budynkiem, lokalowa)
1.	dystrybucyjny	Motkowice	28-313	Imielno	Sekedna	1017/3	gruntowa
2.	—	—	—	—	—	—	—

*)puste wiersze proszę wypełnić jeśli Gmina może zaoferować dodatkowo alternatywną lokalizację na obszarze danej miejscowości

Docelowa lokalizacja węzła oraz szczegółowe zasady udostępnienia części nieruchomości zajętej przez węzeł będą ustalone w ramach odrębnego porozumienia.

**Biuro Społeczeństwa
Informacyjnego**

Wpłynęło dnia 06.02.2012
Nr pisma. 213/2012
Podpis.....

WÓJT GMINY

Gmina Brzeziński

Wójt Gminy Imielno



BSI.III.052.1.19.2012

**DEKLARACJA UDOSTĘPNIENIA NIERUCHOMOŚCI NA POTRZEBY INSTALACJI
WĘZŁÓW W RAMACH PROJEKTU
„SIEĆ SZEROKOPASMOWA POLSKI WSCHODNIEJ – WOJEWÓDZTWO
ŚWIĘTOKRZYSKIE”**

W związku z realizacją przez Województwo Świętokrzyskie projektu p.n. „Sieć szerokopasmowa Polski Wschodniej – województwo świętokrzyskie” nr POPW.02.01.00-26-046/10 współfinansowanego z Europejskiego Funduszu Rozwoju Regionalnego w ramach Programu Operacyjnego Rozwój Polski Wschodniej **Gmina Iwaniska** deklaruje udostępnienie niżej wyszczególnionej(ych) nieruchomości, której(ych) jest właścicielem, na potrzeby instalacji węzła(ów) sieci szerokopasmowej:

Lp	Typ węzła	Miejscowość	Kod pocztowy	Poczta	Ulica	Numer posesji/ działki	Typ nieruchomości (gruntowa, gruntowa z budynkiem, lokalowa)
1.	dystrybucyjny	Iwaniska	27-570	Iwaniska	Opatowska	25	gruntowa
2.							

*)puste wiersze proszę wypełnić jeśli Gmina może zaoferować dodatkowo alternatywną lokalizację na obszarze danej miejscowości

Docelowa lokalizacja węzła oraz szczegółowe zasady udostępnienia części nieruchomości zajętej przez węzeł będą ustalone w ramach odrębnego porozumienia.

Wójt Gminy Iwaniska
mgr Marek Słaniec

.....
Wójt Gminy Iwaniska



BSI.III.052.1.19.2012

DEKLARACJA UDOSTĘPNIENIA NIERUCHOMOŚCI NA POTRZEBY INSTALACJI
WEZŁÓW W RAMACH PROJEKTU
„SIEĆ SZEROKOPASMOWA POLSKI WSCHODNIEJ – WOJEWÓDZTWO
ŚWIĘTOKRZYSKIE”

W związku z realizacją przez Województwo Świętokrzyskie projektu p.n. „Sieć szerokopasmowa Polski Wschodniej – województwo świętokrzyskie” nr POPW.02.01.00-26-046/10 współfinansowanego z Europejskiego Funduszu Rozwoju Regionalnego w ramach Programu Operacyjnego Rozwój Polski Wschodniej **Gmina Jędrzejów** deklaruje udostępnienie niżej wyszczególnionej(ych) nieruchomości, której(ych) jest właścicielem, na potrzeby instalacji węzła(ów) sieci szerokopasmowej:

Lp	Typ węzła	Miejscowość	Kod pocztowy	Poczta	Ulica	Numer posesji/działki	Typ nieruchomości (gruntowa, gruntowa z budynkiem, lokalowa)
1.	szkieletowy	Jędrzejów	28-300	Jędrzejów	11 Listopada 33a	355/4	gruntowa z budynkiem
2.	dystrybucyjny	Ciemo Zaszosie	28-300	Jędrzejów		28/5	gruntowa
3.	dystrybucyjny	Mnichów	28-300	Jędrzejów		1052/2	gruntowa z budynkiem
4.							
5.							
6.							

*)puste wiersze proszę wypełnić jeśli Gmina może zaoferować dodatkowo alternatywną lokalizację na obszarze danej miejscowości

Docelowa lokalizacja węzła oraz szczegółowe zasady udostępnienia części nieruchomości zajętej przez węzeł będą ustalone w ramach odrębnego porozumienia.

Biuro Społeczeństwa

Wpisano: 01.02.2012
Nr pisma: 231/2012
Podpis: [signature]

BURMISTRZ

[signature]
mgr Marcin Piszczek
Burmistrz Miasta i Gminy Jędrzejów

WOJEWÓDZTWO
ŚWIĘTOKRZYSKIEUNIA EUROPEJSKA
EUROPEJSKI FUNDUSZ
ROZWOJU REGIONALNEGO

BSI.III.052.1.19.2012

DEKLARACJA UDOSTĘPNIENIA NIERUCHOMOŚCI NA POTRZEBY INSTALACJI WĘZŁÓW W RAMACH PROJEKTU „SIEĆ SZEROKOPASMOWA POLSKI WSCHODNIEJ – WOJEWÓDZTWO ŚWIĘTOKRZYSKIE”

W związku z realizacją przez Województwo Świętokrzyskie projektu p.n. „Sieć szerokopasmowa Polski Wschodniej – województwo świętokrzyskie” nr POPW.02.01.00-26-046/10 współfinansowanego z Europejskiego Funduszu Rozwoju Regionalnego w ramach Programu Operacyjnego Rozwój Polski Wschodniej **Gmina Kazimierza Wielka** deklaruje udostępnienie niżej wyszczególnionej(ych) nieruchomości, której(ych) jest właścicielem, na potrzeby instalacji węzła(ów) sieci szerokopasmowej:

Lp	Typ węzła	Miejscowość	Kod pocztowy	Poczta	Ulica	Numer posesji/ działki	Typ nieruchomości (gruntowa, gruntowa z budynkiem, lokalowa)
1.	szkieletowy	Kazimierza Wielka	28-500	Kazimierza Wielka	Panizastów	4	grunt z budynkiem
2.							

*)puste wiersze proszę wypełnić jeśli Gmina może zaoferować dodatkowo alternatywną lokalizację na obszarze danej miejscowości

Docelowa lokalizacja węzła oraz szczegółowe zasady udostępnienia części nieruchomości zajętej przez węzeł będą ustalone w ramach odrębnego porozumienia.

BURMISTRZ
[signature]
Waldemar Trzaska

Burmistrz Miasta i Gminy Kazimierza Wielka



**ROZWÓJ
POLSKI WSCHODNIEJ**
NARODOWA STRATEGIA SPÓJNOŚCI

WPEŁNIŁO
URZĄD MARSZAŁKOWSKI
WOJEWÓDZTWA ŚWIĘTOKRZYSKIEGO
M. ARIAN URZ.

07-02-2012

Nr Rejestru: 3694
Ilos. Załączników: 8886

WOJEWÓDZTWO
ŚWIĘTOKRZYSKIE

UNIA EUROPEJSKA
EUROPEJSKI FUNDUSZ
ROZWOJU REGIONALNEGO



BSI.III.052.1.19.2012

**DEKLARACJA UDOSTĘPNIENIA NIERUCHOMOŚCI NA POTRZEBY INSTALACJI
WĘZŁÓW W RAMACH PROJEKTU
„SIEĆ SZEROKOPASMOWA POLSKI WSCHODNIEJ – WOJEWÓDZTWO
ŚWIĘTOKRZYSKIE”**

W związku z realizacją przez Województwo Świętokrzyskie projektu p.n. „Sieć szerokopasmowa Polski Wschodniej – województwo świętokrzyskie” nr POPW.02.01.00-26-046/10 współfinansowanego z Europejskiego Funduszu Rozwoju Regionalnego w ramach Programu Operacyjnego Rozwój Polski Wschodniej **Gmina Kije** deklaruje udostępnienie niżej wyszczególnionej(ych) nieruchomości, której(ych) jest właścicielem, na potrzeby instalacji węzła(ów) sieci szerokopasmowej:

Lp	Typ węzła	Miejscowość	Kod pocztowy	Poczta	Ulica	Numer posesji/działki	Typ nieruchomości (gruntowa, gruntowa z budynkiem, lokalowa)
1.	dystrybucyjny	Kije	28-404	KIJE	KIJE	353/10	GRUNTOWA Z BUD. URZĘDU GMINY - LOKALN. NA 2EW.
2.							

*)puste wiersze proszę wypełnić jeśli Gmina może zaoferować dodatkowo alternatywną lokalizację na obszarze danej miejscowości

Docelowa lokalizacja węzła oraz szczegółowe zasady udostępnienia części nieruchomości zajętej przez węzeł będą ustalone w ramach odrębnego porozumienia.

Z up. Wójta
Ryszard Kusak
mgr Ryszard Kusak
ZASTĘPCA WÓJTA

.....
Wójt Gminy Kije



07-02-2012

Nr Rejestracji 3605
 Ilość załączników 8776

BSL.III.052.1.19.2012

DEKLARACJA UDOSTĘPNIENIA NIERUCHOMOŚCI NA POTRZEBY INSTALACJI
 WĘZŁÓW W RAMACH PROJEKTU
 „SIEĆ SZEROKOPASMOWA POLSKI WSCHODNIEJ – WOJEWÓDZTWO
 ŚWIĘTOKRZYSKIE”

W związku z realizacją przez Województwo Świętokrzyskie projektu p.n. „Sieć szerokopasmowa Polski Wschodniej – województwo świętokrzyskie” nr POPW.02.01.00-26-046/10 współfinansowanego z Europejskiego Funduszu Rozwoju Regionalnego w ramach Programu Operacyjnego Rozwój Polski Wschodniej **Gmina Klimontów** deklaruje udostępnienie niżej wyszczególnionej(ych) nieruchomości, której(ych) jest właścicielem, na potrzeby instalacji węzła(ów) sieci szerokopasmowej:

Lp	Typ węzła	Miejscowość	Kod pocztowy	Poczta	Ulica	Numer posesji/działki	Typ nieruchomości (gruntowa, gruntowa z budynkiem, lokalowa)
1.	dystybucyjny	Klimontów	27-640	Klimontów	Zysmana	nr. działki 330	gruntowa z budynkiem
2.							

*]puste wiersze proszę wypełnić jeśli Gmina może zaofiarować dodatkowo alternatywną lokalizację na obszarze danej miejscowości

Docelowa lokalizacja węzła oraz szczegółowe zasady udostępnienia części nieruchomości zajętej przez węzeł będą ustalone w ramach odrębnego porozumienia.

ZASTĘPCA WÓJTA

Wójt Gminy Klimontów Przybylski



**PROGRAM
REGIONALNY**
NARODOWA STRATEGIA SPÓJNOŚCI



WOJEWÓDZTWO
ŚWIĘTOKRZYSKIE

UNIA EUROPEJSKA
EUROPEJSKI FUNDUSZ
ROZWOJU REGIONALNEGO



Końskie, 02.02.2012 r.

In.130.2.1.2012.RG



Urząd Marszałkowski
Województwa Świętokrzyskiego w Kielcach
Biuro Społeczeństwa Informacyjnego
Al. IX Wieków Kielc 3
25 – 516 Kielce

Dotyczy: *"Sieć szerokopasmowa Polski Wschodniej – województwo świętokrzyskie"*.

W odpowiedzi na pismo BSI.III.052.1.19.2012 z dnia 24 stycznia 2012r., w załączeniu przesyłam deklarację udostępnienia nieruchomości na potrzeby instalacji węzłów w ramach ww. projektu.

BURMISTRZ
Miasta i Gminy
Michał Cichocki
mgr Michał Cichocki

Otrzymują:

- ① Adresat;
2. a/a.



BSI.III.052.1.19.2012

**DEKLARACJA UDOSTĘPNIENIA NIERUCHOMOŚCI NA POTRZEBY INSTALACJI
WĘZŁÓW W RAMACH PROJEKTU
„SIEĆ SZEROKOPASMOWA POLSKI WSCHODNIEJ – WOJEWÓDZTWO
ŚWIĘTOKRZYSKIE”**

W związku z realizacją przez Województwo Świętokrzyskie projektu p.n. „Sieć szerokopasmowa Polski Wschodniej – województwo świętokrzyskie” nr POPW.02.01.00-26-046/10 współfinansowanego z Europejskiego Funduszu Rozwoju Regionalnego w ramach Programu Operacyjnego Rozwój Polski Wschodniej **Gmina Końskie** deklaruje udostępnienie niżej wyszczególnionej(ych) nieruchomości, której(ych) jest właścicielem, na potrzeby instalacji węzła(ów) sieci szerokopasmowej:

Lp	Typ węzła	Miejscowość	Kod pocztowy	Poczta	Ulica	Numer posesji/ działki	Typ nieruchomości (gruntowa, gruntowa z budynkiem, lokalowa)
1.	dystrybucyjny	Stadnicka Wola	26-200	Końskie	Stadnicko Wola	ul. 55 dk. nr 316	Gruntowa z budynkiem 1 szkółka
2.	dystrybucyjny	Stara Kuźnica	-/-	-/-	-	Dz. nr 682	Gruntowy teren IRVT
3.	dystrybucyjny	Wąsosz	26-220	Stąporków	-	Dz. nr 828/2	Gruntowa z budynkiem
4.							
5.							
6.							

*) puste wiersze proszę wypełnić jeśli Gmina może zaoferować dodatkowo alternatywną lokalizację na obszarze danej miejscowości

Docelowa lokalizacja węzła oraz szczegółowe zasady udostępnienia części nieruchomości zajętej przez węzeł będą ustalone w ramach odrębnego porozumienia.

BURMISTRZ
Miasta i Gminy
Końskie

.....
Burmistrz Miasta i Gminy Końskie



**ROZWÓJ
POLSKI WSCHODNIEJ**

NARODOWA STRATEGIA SPÓJNOŚCI



WOJEWÓDZTWO
ŚWIĘTOKRZYSKIE

UNIA EUROPEJSKA
EUROPEJSKI FUNDUSZ
ROZWOJU REGIONALNEGO



WYDZIAŁ PŁYNY
URZĄD MARSZAŁKOWSKI
WOJEWÓDZTWA ŚWIĘTOKRZYSKIEGO
KANCELARIA URZĘDU

13 LUT. 2012

BSI.III.052.1.19.2012

**DEKLARACJA UDOSTĘPNIENIA NIERUCHOMOŚCI NA POTRZEBY INSTALACJI
WĘZŁÓW W RAMACH PROJEKTU
„SIEĆ SZEROKOPASMOWA POLSKI WSCHODNIEJ – WOJEWÓDZTWO
ŚWIĘTOKRZYSKIE”**

W związku z realizacją przez Województwo Świętokrzyskie projektu p.n. „Sieć szerokopasmowa Polski Wschodniej – województwo świętokrzyskie” nr POPW.02.01.00-26-046/10 współfinansowanego z Europejskiego Funduszu Rozwoju Regionalnego w ramach Programu Operacyjnego Rozwój Polski Wschodniej **Gmina Krasocin** deklaruje udostępnienie niżej wyszczególnionej(ych) nieruchomości, której(ych) jest właścicielem, na potrzeby instalacji węzła(ów) sieci szerokopasmowej:

Lp	Typ węzła	Miejscowość	Kod pocztowy	Poczta	Ulica	Numer posesji/działki	Typ nieruchomości (gruntowa, gruntowa z budynkiem, lokalowa)
1.	dystrybucyjny	Krasocin	29-105	Krasocin	Wyzwolenia 4	281	Gruntowa z budynkiem
2.	dystrybucyjny	Cieśle	29-105	Krasocin	Cieśle 62	354	Gruntowa z budynkiem
3.	dystrybucyjny	Oleszno	29-105	Krasocin	Szkołna 34	1605/1	Gruntowa z budynkiem
4.							
5.							
6.							

*Izuste wiersze proszę wypełnić jeśli Gmina może zaoferować dodatkowo alternatywną lokalizację na obszarze danej miejscowości

Docelowa lokalizacja węzła oraz szczegółowe zasady udostępnienia części nieruchomości zajętej przez węzeł będą ustalone w ramach odrębnego porozumienia.

**Biuro Społeczeństwa
Informacyjnego**

Wpłynęło dnia: 19.02.2012

Nr pisma: 318/2012

Podpis: [Podpis]

URZĄD GMINY

29-105 Krasocin, ul. M. Szkołnej 1

woj. świętokrzyskie

NIP 656-000-39-88

tel. (041) 39-17-026; fax 39-17-010

WÓJT

Ireneusz Gliściński

Wójt Gminy Krasocin



05-02-2012
8381/12
Nr Rejestracji: 3392

BSI.III.052.1.19.2012

DEKLARACJA UDOSTĘPNIENIA NIERUCHOMOŚCI NA POTRZEBY INSTALACJI
WĘZŁÓW W RAMACH PROJEKTU
„SIEĆ SZEROKOPASMOWA POLSKI WSCHODNIEJ – WOJEWÓDZTWO
ŚWIĘTOKRZYSKIE”

W związku z realizacją przez Województwo Świętokrzyskie projektu p.n. „Sieć szerokopasmowa Polski Wschodniej – województwo świętokrzyskie” nr POPW.02.01.00-26-046/10 współfinansowanego z Europejskiego Funduszu Rozwoju Regionalnego w ramach Programu Operacyjnego Rozwój Polski Wschodniej **Gmina Kunów** deklaruje udostępnienie niżej wyszczególnionej(ych) nieruchomości, której(ych) jest właścicielem, na potrzeby instalacji węzła(ów) sieci szerokopasmowej:

Lp	Typ węzła	Miejscowość	Kod pocztowy	Poczta	Ulica	Numer posesji/ działki	Typ nieruchomości (gruntowa, gruntowa z budynkiem, lokalowa)
1.	dystrybucyjny	Janik <i>(Bubinie Stara Podania)</i>	<i>24-115</i>	<i>Junior</i>	<i>Szkolna</i>	<i>21 411, 412</i>	<i>z gruntem z budynkiem</i>
2.							

*)puste wiersze proszę wypełnić jeśli Gmina może zaoferować dodatkowo alternatywną lokalizację na obszarze danej miejscowości

Docelowa lokalizacja węzła oraz szczegółowe zasady udostępnienia części nieruchomości zajętej przez węzeł będą ustalone w ramach odrębnego porozumienia.

BURMISTRZ
[Signature]
Burmistrz Miasta i Gminy Kunów

82311A2
 WPLYNĘŁO
 URZĄD MARSZAŁKOWSKI
 WOJEWÓDZTWA ŚWIĘTOKRZYSKIEGO
 KANCELARIA URZĘDU
 03-02-2012 RB
 3358
 Nr Rejestru Podpis

BSP

DEKLARACJA UDOSTĘPNIENIA NIERUCHOMOŚCI NA POTRZEBY INSTALACJI
 WĘZŁÓW W RAMACH PROJEKTU
 „SIEĆ SZEROKOPASMOWA POLSKI WSCHODNIEJ-WOJEWÓDZTWO
 ŚWIĘTOKRZYSKIE”

W związku z realizacją przez Województwo Świętokrzyskie projektu p.n. „Sieć szerokopasmowa Polski Wschodniej-województwo świętokrzyskie” nr POPW.02.01.00-26046/10 współfinansowanego z Europejskiego Funduszu rozwoju Regionalnego w ramach Programu Operacyjnego Rozwój Polskii wschodniej Gmina Łagów deklaruje udostępnienie niżej wyszczególnionej(ych) nieruchomości, której(ych) jest właścicielem, na potrzeby instalacji węzła(ów) sieci szerokopasmowej:

Lp	Typ węzła	Miejscowość	Kod pocztowy	Poczta	Ulica	Numer posesji/działki	Typ nieruchomości
1	dystrybucyjny	Łagów	26-025	Łagów	Iwańska	1986/2	Działka zabudowana budynkiem stacji transformatorowej

Docelowa lokalizacja węzła oraz szczegółowe zasady udostępniania części nieruchomości zajętej przez węzeł będą ustalone w ramach odrębnego porozumienia.

Z up. Wójta Gminy Łagów
 mgr Ryszard Mazur
 Zastępca Wójta
 Wójt Gminy Łagów



BSI.III.052.1.19.2012

**DEKLARACJA UDOSTĘPNIENIA NIERUCHOMOŚCI NA POTRZEBY INSTALACJI
WĘZŁÓW W RAMACH PROJEKTU
„SIEĆ SZEROKOPASMOWA POLSKI WSCHODNIEJ – WOJEWÓDZTWO
ŚWIĘTOKRZYSKIE”**

W związku z realizacją przez Województwo Świętokrzyskie projektu p.n. „Sieć szerokopasmowa Polski Wschodniej – województwo świętokrzyskie” nr POPW.02.01.00-26-046/10 współfinansowanego z Europejskiego Funduszu Rozwoju Regionalnego w ramach Programu Operacyjnego Rozwój Polski Wschodniej **Gmina Łopuszno** deklaruje udostępnienie niżej wyszczególnionej(ych) nieruchomości, której(ych) jest właścicielem, na potrzeby instalacji węzła(ów) sieci szerokopasmowej:

Lp	Typ węzła	Miejscowość	Kod pocztowy	Poczta	Ulica	Numer posesji/ działki	Typ nieruchomości (gruntowa, gruntowa z budynkiem, lokalowa)
1.	dystrybucyjny	Łopuszno	26-070	Łopuszno	Konecka	155/21, 155/17	gruntowa z budynkiem
2.	dystrybucyjny	Gnieździska	26-070	Łopuszno	-	1085/15	gruntowa z budynkiem
3.							
4.							

*puste wiersze proszę wypełnić jeśli Gmina może zaoferować dodatkowo alternatywną lokalizację na obszarze danej miejscowości

Docelowa lokalizacja węzła oraz szczegółowe zasady udostępnienia części nieruchomości zajętej przez węzeł będą ustalone w ramach odrębnego porozumienia.

WÓJT GMINY
Zdzisław Oleksiewicz

Wójt Gminy Łopuszno

BSI.III.052.1.19.2012

DEKLARACJA UDOSTĘPNIENIA NIERUCHOMOŚCI NA POTRZEBY INSTALACJI
WĘZŁÓW W RAMACH PROJEKTU
„SIEĆ SZEROKOPASMOWA POLSKI WSCHODNIEJ – WOJEWÓDZTWO
ŚWIĘTOKRZYSKIE”

W związku z realizacją przez Województwo Świętokrzyskie projektu p.n. „Sieć szerokopasmowa Polski Wschodniej – województwo świętokrzyskie” nr POPW.02.01.00-26-046/10 współfinansowanego z Europejskiego Funduszu Rozwoju Regionalnego w ramach Programu Operacyjnego Rozwój Polski Wschodniej **Gmina Łubnice** deklaruje udostępnienie niżej wyszczególnionej(ych) nieruchomości, której(ych) jest właścicielem, na potrzeby instalacji węzła(ów) sieci szerokopasmowej:

Lp	Typ węzła	Miejscowość	Kod pocztowy	Poczta	Ulica	Numer posesji/ działki	Typ nieruchomości (gruntowa, gruntowa z budynkiem, lokalowa)
1.	dystrybucyjny	Łubnice	28-232	Łubnice	-	66a	gruntowa z budynkiem
2.	dystrybucyjny	Słupiec	28-232	Łubnice	-	486/2	gruntowa
3.							
4.							

*)puste wiersze proszę wypełnić jeśli Gmina może zaoferować dodatkowo alternatywną lokalizację na obszarze danej miejscowości

Docelowa lokalizacja węzła oraz szczegółowe zasady udostępnienia części nieruchomości zajętej przez węzeł będą ustalone w ramach odrębnego porozumienia.


**Biuro Społeczeństwa
Informacyjnego**

Wpłynęło dnia: 06.02.2012
Nr pisma: 211/2012
Podpis: [signature]

WÓJT GMINY

[signature]
mgr inż. Anna Grajko
Wójt Gminy Łubnice





BSI.III.052.1.19.2012

**DEKLARACJA UDOSTĘPNIENIA NIERUCHOMOŚCI NA POTRZEBY INSTALACJI
WĘZŁÓW W RAMACH PROJEKTU
„SIEĆ SZEROKOPASMOWA POLSKI WSCHODNIEJ – WOJEWÓDZTWO
ŚWIĘTOKRZYSKIE”**

W związku z realizacją przez Województwo Świętokrzyskie projektu p.n. „Sieć szerokopasmowa Polski Wschodniej – województwo świętokrzyskie” nr POPW.02.01.00-26-046/10 współfinansowanego z Europejskiego Funduszu Rozwoju Regionalnego w ramach Programu Operacyjnego Rozwój Polski Wschodniej **Gmina Małogoszcz** deklaruje udostępnienie niżej wyszczególnionej(ych) nieruchomości, której(ych) jest właścicielem, na potrzeby instalacji węzła(ów) sieci szerokopasmowej:

Lp	Typ węzła	Miejscowość	Kod pocztowy	Poczta	Ulica	Numer posesji/działki	Typ nieruchomości (gruntowa, gruntowa z budynkiem, lokalowa)
1.	dystrybucyjny	Kozłów 182	28-366	Małogoszcz		wz 211 196/2	gruntowa z budynkiem
2.	dystrybucyjny	Złotniki 66a	28-366	Małogoszcz		1218	in
3.							
4.							

*)puste wiersze proszę wypełnić jeśli Gmina może zaoferować dodatkowo alternatywną lokalizację na obszarze danej miejscowości

Docelowa lokalizacja węzła oraz szczegółowe zasady udostępnienia części nieruchomości zajętej przez węzeł będą ustalone w ramach odrębnego porozumienia.

WPLYNEŁO
URZĄD MARSZAŁKOWSKI
WOJEWÓDZTWA ŚWIĘTOKRZYSKIEGO
KANCELARIA URZĘDU

03-02-2012

Nr Rejestru: 2146
Ilość załączników: 8

BURMISTRZ
Jan Ogiński
Burmistrz Miasta Gminy Małogoszcz

GMINA MAŁOGOSZCZ
28-366 Małogoszcz, ul. Jaszczewskiego 3p
pow. jędrzejowski, woj. świętokrzyskie
REGON: 291009811 NIP: 656-22-18-144

Michałów 02.02.2012r.

G.042.1.2012

Gmina Michałów
Michałów 115, 28-411 Michałów
Tel. 41 3565243
Fax. 41 3565244
e-mail: michalow@op.pl

WPLYNEŁO	
URZĄD MARSZAŁKOWSKI	
WOJEWÓDZTWA ŚWIĘTOKRZYSKIEGO	
KANCELARIA URZĘDU	
03 -02- 2012	
Nr Rejestru 3295	Podpis
Ilość załączników 8/18	

**Urząd Marszałkowski
Województwa Świętokrzyskiego
Biuro Społeczeństwa Informacyjnego**

W odpowiedzi na pismo znak BSI.III.052.1.19.2012 z dnia 24 stycznia 2012 r. Urząd Gminy w Michałowie przesyła w załączeniu wypełnioną deklarację udostępnienia nieruchomości na potrzeby instalacji węzłów w ramach projektu „Sieć Szerokopasmowa Polski Wschodniej – Województwo Świętokrzyskie”

WÓJT GMINY
Mirosław Walasek



BSI.III.052.1.19.2012

**DEKLARACJA UDOSTĘPNIENIA NIERUCHOMOŚCI NA POTRZEBY INSTALACJI
WĘZŁÓW W RAMACH PROJEKTU
„SIEĆ SZEROKOPASMOWA POLSKI WSCHODNIEJ – WOJEWÓDZTWO
ŚWIĘTOKRZYSKIE”**

W związku z realizacją przez Województwo Świętokrzyskie projektu p.n. „Sieć szerokopasmowa Polski Wschodniej – województwo świętokrzyskie” nr POPW.02.01.00-26-046/10 współfinansowanego z Europejskiego Funduszu Rozwoju Regionalnego w ramach Programu Operacyjnego Rozwój Polski Wschodniej **Gmina Michałów** deklaruje udostępnienie niżej wyszczególnionej(ych) nieruchomości, której(ych) jest właścicielem, na potrzeby instalacji węzła(ów) sieci szerokopasmowej:

Lp	Typ węzła	Miejscowość	Kod pocztowy	Poczta	Ulica	Numer posesji/ działki	Typ nieruchomości (gruntowa, gruntowa z budynkiem, lokalowa)
1.	dystrybucyjny	Michałów	28-411	Michałów	—	313	Gruntowa Pompaownia PA
2.	dystrybucyjny	Sędowice	28-411	Michałów	—	1074	Gruntowa
3.							
4.							

*]puste wiersze proszę wypełnić jeśli Gmina może zaoferować dodatkowo alternatywną lokalizację na obszarze danej miejscowości

Docelowa lokalizacja węzła oraz szczegółowe zasady udostępnienia części nieruchomości zajętej przez węzeł będą ustalone w ramach odrębnego porozumienia.

WÓJT GMINY
Mirosław Walasek

.....
Wójt Gminy Michałów



**PROGRAM
REGIONALNY**
NARODOWA STRATEGIA SPÓJNOŚCI



UNIA EUROPEJSKA
EUROPEJSKI FUNDUSZ
ROZWOJU REGIONALNEGO



Miedziana Góra 7.02.2012

Znak : OSO.130/1/2012

WPLYNEŁO
URZĄD MARSZAŁKOWSKI
WOJEWÓDZTWA ŚWIĘTOKRZYSKIEGO
KANCELARIA URZĘDU

14-02-2012

Nr Rejestru 4391
Podpis
Ilość załączników 1054 B/A

Biuro Społeczeństwa Informacyjnego,
Urząd Marszałkowski Województwa
Świętokrzyskiego
AL.IX Wieków Kielce 3
25-516 Kielce

W odpowiedzi na pismo z dnia 24 stycznia 2012 przekazujemy deklarację udostępnienia nieruchomości na potrzeby instalacji węzłów w ramach projektu „SIEĆ SZEROKOPASMOWA POLSKI WSCHODNIEJ – WOJEWÓDZTWO ŚWIĘTOKRZYSKIE”

Biuro Społeczeństwa
Informacyjnego

Wpłynęło dnia 15.02.2012
Nr pisma 328/2012
Podpis *Maciej Lubecki*

WOLIT
mgr inż. Maciej Lubecki



**PROGRAM
REGIONALNY**
NARODOWA STRATEGIA SPÓJNOŚCI



WOJEWÓDZTWO
ŚWIĘTOKRZYSKIE


UNIA EUROPEJSKA
EUROPEJSKI FUNDUSZ
ROZWOJU REGIONALNEGO



**Deklaracja udostępnienia nieruchomości na potrzeby instalacji węzłów w ramach projektu
„Sieć szerokopasmowa polski wschodniej – województwo świętokrzyskie”**

W związku z realizacją przez Województwo Świętokrzyskie projektu p.n.
„Sieć szerokopasmowa Polski Wschodniej – Województwo Świętokrzyskie
nr POPW.02.01.00-26-046/10 współfinansowanego z Europejskiego Funduszu Rozwoju
Regionalnego w ramach Programu Operacyjnego Rozwój Polski Wschodniej Gmina
Miedziana Góra deklaruje udostępnienie niżej wyszczególnionej nieruchomości,
której jest właścicielem, na potrzeby instalacji węzła sieci szerokopasmowej.

Lp.	Typ węzła	Miejscowość	Kod Pocztowy	Poczta	Ulica	Numer Posesji	Numer działki	Typ Nieruchomości
1	Dystrybucyjny	Porzecze	26-085	Miedziana Góra	-	22	245	Gruntowa z budynkiem
2								

WÓJT

mgr inż. Maćiej Lubecki



WOJEWÓDZTWO
ŚWIĘTOKRZYSKIE

UNIA EUROPEJSKA
EUROPEJSKI FUNDUSZ
ROZWOJU REGIONALNEGO



BSI.III.052.1.19.2012

DEKLARACJA UDOSTĘPNIENIA NIERUCHOMOŚCI NA POTRZEBY INSTALACJI
WĘZŁÓW W RAMACH PROJEKTU
„SIEĆ SZEROKOPASMOWA POLSKI WSCHODNIEJ – WOJEWÓDZTWO
ŚWIĘTOKRZYSKIE”

W związku z realizacją przez Województwo Świętokrzyskie projektu p.n. „Sieć szerokopasmowa Polski Wschodniej – województwo świętokrzyskie” nr POPW.02.01.00-26-046/10 współfinansowanego z Europejskiego Funduszu Rozwoju Regionalnego w ramach Programu Operacyjnego Rozwój Polski Wschodniej **Gmina Mirzec** deklaruje udostępnienie niżej wyszczególnionej(ych) nieruchomości, której(ych) jest właścicielem, na potrzeby instalacji węzła(ów) sieci szerokopasmowej:

Lp	Typ węzła	Miejscowość	Kod pocztowy	Poczta	Ulica	Numer posesji/ działki	Typ nieruchomości (gruntowa, gruntowa z budynkiem, lokalowa)
1.	dystrybucyjny	Osiny	24-220	MIRZEC	-	101	gruntowa z budynkiem
2.	dystrybucyjny	Tychów Stary	24-220	MIRZEC	-	69	gruntowa z budynkiem
3.							
4.							

*)puste wiersze proszę wypełnić jeśli Gmina może zaoferować dodatkowo alternatywną lokalizację na obszarze danej miejscowości

Docelowa lokalizacja węzła oraz szczegółowe zasady udostępnienia części nieruchomości zajętej przez węzeł będą ustalone w ramach odrębnego porozumienia.

WÓJT

Marek Kukietka
Wójt Gminy Mirzec



GMINA MNIÓW

ul. Centralna 9, 26-080 Mniów

tel. (41) 37 37 002, 37 37 004, 37 37 020

fax (41) 37 37 024

e-mail: ug@mniow.pl www.mniow.pl

Mniów, 3 luty 2012 roku

Znak: RGIUE.033.1.2012

Biuro Społeczeństwa Informacyjnego
Urzędu Marszałkowskiego
Województwa Świętokrzyskiego
al. IX Wieków Kielc 3
25-516 Kielce

W odpowiedzi na pismo Pana Marszałka Grzegorz Świerca znak: BSI.III.052.1.19.2012 z dnia 24 stycznia br. informuję, iż Gmina Mniów deklaruje udostępnienie niżej wymienionych nieruchomości, których jest właścicielem, na potrzeby lokalizacji węzłów dystrybucyjnych:

nr 1 – Zespół Szkół w Mniowie, ul. Centralna 11, 26-080 Mniów,

nr 2 – Szkoła Podstawowa w Rogowicach, Rogowice 1, 26-080 Mniów.

Zmiana lokalizacji węzła nr 2 podyktowana jest sytuacją własnościową gruntu i budynku szkoły w Wólce Kłuckiej. Stanowią one własność Gminy Strawczyn, a przekazane są tylko w bezpłatne użyczenie Gminie Mniów, celem prowadzenia działalności oświatowej. W związku z planami przekształcenia tej szkoły, grunty i budynek mogą zostać przekazane właścicielowi. Sytuacja taka uniemożliwi wtedy dostęp do zlokalizowanego tam węzła.

Grunt i budynek wskazanej nowej lokalizacji węzła to własność Gminy Mniów. Obecnie trwają prace zmierzające do otwarcia w budynku Szkoły Podstawowej w Rogowicach Ośrodka Edukacji Przyrodniczej. Także realizacja projektów w zakresie rozwoju infrastruktury do przesyłania internetu oraz rozwoju społeczeństwa informacyjnego przez Gminę Mniów, przemawia za zmianą lokalizacji węzła dystrybucyjnego. Dzięki zmianie jego lokalizacji, około 1000 mieszkańców Gminy Mniów będzie mogło zostać dodatkowo objętych zasięgiem internetu dostarczanego przez Gminę Mniów, a w dalszej przyszłości przez dostawców komercyjnych, oferujących znacznie większe szybkości transmisji sygnału. Obecnie są to tereny nie objęte zasięgiem dostępu do internetu tak gminnego jak również żadnego dostawcy komercyjnego. Spowodowane jest to ukształtowaniem powierzchni terenu jak również odległością od central telefonicznych. Proponowana zmiana nie zwiększy jednocześnie długości budowanej linii dystrybucyjnej, gdyż stara i nowa linia będą podobnej długości.

Mając na uwadze powyższe proszę o pozytywne ustosunkowanie się do proponowanej, nowej lokalizacji węzła dystrybucyjnego na terenie Gminy Mniów.

lp	Typ węzła	Miejscowość	Kod pocztowy	Poczta	Ulica	Nr posesji/działki	Typ nieruchomości
1	dystrybucyjny	Mniów	26-080	Mniów	Centralna	11	Gruntowa z budynkiem
2	dystrybucyjny	Rogowice	26-080	Mniów	-	1	Gruntowa z budynkiem

WÓJTA
Leonard Świerczyński
Leonard Świerczyński



**ROZWÓJ
POLSKI WSCHODNIEJ**
NARODOWA STRATEGIA SPÓJNOŚCI



UNIA EUROPEJSKA
EUROPEJSKI FUNDUSZ
ROZWOJU REGIONALNEGO



BSI.III.052.1.19.2012

Znak: KSP.040.1.2012.PM.

Morawice 2.02.2012 r

**DEKLARACJA UDOSTĘPNIENIA NIERUCHOMOŚCI NA POTRZEBY INSTALACJI
WĘZŁÓW W RAMACH PROJEKTU
„SIEĆ SZEROKOPASMOWA POLSKI WSCHODNIEJ – WOJEWÓDZTWO
ŚWIĘTOKRZYSKIE”**

W związku z realizacją przez Województwo Świętokrzyskie projektu p.n. „Sieć szerokopasmowa Polski Wschodniej – województwo świętokrzyskie” nr POPW.02.01.00-26-046/10 współfinansowanego z Europejskiego Funduszu Rozwoju Regionalnego w ramach Programu Operacyjnego Rozwój Polski Wschodniej Gmina Morawica deklaruje udostępnienie niżej wyszczególnionej(ych) nieruchomości, której(ych) jest właścicielem, na potrzeby instalacji węzła(ów) sieci szerokopasmowej:

Lp	Typ węzła	Miejscowość	Kod pocztowy	Poczta	Ulica	Numer posesji/działki	Typ nieruchomości (gruntowa, gruntowa z budynkiem, lokalowa)
1.	dystrybucyjny	Bilcza	26-026	MORAWICA	KIELECKA 1	208/3	gruntowa z budynkiem
2.	dystrybucyjny	Obice	26-026	MORAWICA	SKOŁNA 1P	252	gruntowa z budynkiem
3.							
4.							

*puste wiersze proszę wypełnić jeśli Gmina może zaoferować dodatkowo alternatywną lokalizację na obszarze danej miejscowości

Docelowa lokalizacja węzła oraz szczegółowe zasady udostępnienia części nieruchomości zajętej przez węzeł będą ustalone w ramach odrębnego porozumienia.

**Biuro Społeczeństwa
Informacyjnego**

Wpłynęło dnia 08.02.2012

Nr pisma.....

Podpis.....

WÓJT GMINY

mgr inż. Mirosław Buras

Wójt Gminy Morawica



BSI.III.052.1.19.2012

DEKLARACJA UDOSTĘPNIENIA NIERUCHOMOŚCI NA POTRZEBY INSTALACJI
WĘZŁÓW W RAMACH PROJEKTU
„SIEĆ SZEROKOPASMOWA POLSKI WSCHODNIEJ – WOJEWÓDZTWO
ŚWIĘTOKRZYSKIE”

W związku z realizacją przez Województwo Świętokrzyskie projektu p.n. „Sieć szerokopasmowa Polski Wschodniej – województwo świętokrzyskie” nr POPW.02.01.00-26-046/10 współfinansowanego z Europejskiego Funduszu Rozwoju Regionalnego w ramach Programu Operacyjnego Rozwój Polski Wschodniej **Gmina Moskorzew** deklaruje udostępnienie niżej wyszczególnionej(ych) nieruchomości, której(ych) jest właścicielem, na potrzeby instalacji węzła(ów) sieci szerokopasmowej:

Lp	Typ węzła	Miejscowość	Kod pocztowy	Poczta	Ulica	Numer posesji/ działki	Typ nieruchomości (gruntowa, gruntowa z budynkiem, lokalowa)
1.	dystrybucyjny	Chlewice	29-130	MOSKORZEW	Abgostyjania	52/27/14	gruntowa z budynkiem
2.							

*puste wiersze proszę wypełnić jeśli Gmina może zaoferować dodatkowo alternatywną lokalizację na obszarze danej miejscowości

Docelowa lokalizacja węzła oraz szczegółowe zasady udostępnienia części nieruchomości zajętej przez węzeł będą ustalone w ramach odrębnego porozumienia.

WÓJT

inż. Jarosław Klimek

Wójt Gminy Moskorzew



RK 8893/12

07-02-2012
RPS 3699
PEŁNOMOCNIATWO

BSI.III.052.1.19.2012

DEKLARACJA UDOSTĘPNIENIA NIERUCHOMOŚCI NA POTRZEBY INSTALACJI
WĘZŁÓW W RAMACH PROJEKTU
„SIEĆ SZEROKOPASMOWA POLSKI WSCHODNIEJ – WOJEWÓDZTWO
ŚWIĘTOKRZYSKIE”

W związku z realizacją przez Województwo Świętokrzyskie projektu p.n. „Sieć szerokopasmowa Polski Wschodniej – województwo świętokrzyskie” nr POPW.02.01.00-26-046/10 współfinansowanego z Europejskiego Funduszu Rozwoju Regionalnego w ramach Programu Operacyjnego Rozwój Polski Wschodniej Gmina Nowa Słupia deklaruje udostępnienie niżej wyszczególnionej(ych) nieruchomości, której(ych) jest właścicielem, na potrzeby instalacji węzła(ów) sieci szerokopasmowej:

Lp	Typ węzła	Miejscowość	Kod pocztowy	Poczta	Ulica	Numer posesji/działki	Typ nieruchomości (gruntowa, gruntowa z budynkiem, lokalowa)
1.	dystrybucyjny	Jeleniów	26-006	Nowa Słupia	—	502/2	gruntowa
2.	dystrybucyjny	Jeziorko	26-006	Nowa Słupia	—	502/1, 501, 502, 503/3	gruntowa
3.	dystrybucyjny	Rudki	26-006	Nowa Słupia	stojanica 1	203	gruntowa
4.							
5.							
6.							

*)puste wiersze proszę wypełnić jeśli Gmina może zaoferować dodatkowo alternatywną lokalizację na obszarze danej miejscowości

Docelowa lokalizacja węzła oraz szczegółowe zasady udostępnienia części nieruchomości zajętej przez węzeł będą ustalone w ramach odrębnego porozumienia.

Biuro Społeczeństwa Informacyjnego
Wydruk dnia 08.02.2012
Dr pisma
Data

WÓJT
Wigława Jerzy Gałka
Wójt Gminy Nowa Słupia



06-02-2012
834/2012
Nr Rejestru: 205 339/1

BSI.III.052.1.19.2012

DEKLARACJA UDOSTĘPNIENIA NIERUCHOMOŚCI NA POTRZEBY INSTALACJI
WĘZŁÓW W RAMACH PROJEKTU
„SIEĆ SZEROKOPASMOWA POLSKI WSCHODNIEJ – WOJEWÓDZTWO
ŚWIĘTOKRZYSKIE”

W związku z realizacją przez Województwo Świętokrzyskie projektu p.n. „Sieć szerokopasmowa Polski Wschodniej – województwo świętokrzyskie” nr POPW.02.01.00-26-046/10 współfinansowanego z Europejskiego Funduszu Rozwoju Regionalnego w ramach Programu Operacyjnego Rozwój Polski Wschodniej **Gmina Obrazów** deklaruje udostępnienie niżej wyszczególnionej(ych) nieruchomości, której(ych) jest właścicielem, na potrzeby instalacji węzła(ów) sieci szerokopasmowej:

Lp	Typ węzła	Miejscowość	Kod pocztowy	Poczta	Ulica	Numer posesji/ działki	Typ nieruchomości (gruntowa, gruntowa z budynkiem, lokalowa)
1.	dystrybucyjny	Obrazów	27-641	OBRAZÓW	—	255	GRUNTOWA Z BUDYNKIEM
2.	dystrybucyjny	Kleczanów	27-641	OBRAZÓW	—	399/10	GRUNTOWA Z BUDYNKIEM
3.							
4.							

*) puste wiersze proszę wypełnić jeśli Gmina może zaoferować dodatkowo alternatywną lokalizację na obszarze danej miejscowości

Docelowa lokalizacja węzła oraz szczegółowe zasady udostępnienia części nieruchomości zajętej przez węzeł będą ustalone w ramach odrębnego porozumienia.

Z up. Wójta
mgr inż. Ewa Maciejka
Wójt Gminy Obrazów



BSL.III.052.1.19.2012

DEKLARACJA UDOSTĘPNIENIA NIERUCHOMOŚCI NA POTRZEBY INSTALACJI
WĘZŁÓW W RAMACH PROJEKTU
„SIEĆ SZEROKOPASMOWA POLSKI WSCHODNIEJ – WOJEWÓDZTWO
ŚWIĘTOKRZYSKIE”

W związku z realizacją przez Województwo Świętokrzyskie projektu p.n. „Sieć szerokopasmowa Polski Wschodniej – województwo świętokrzyskie” nr POPW.02.01.00-26-046/10 współfinansowanego z Europejskiego Funduszu Rozwoju Regionalnego w ramach Programu Operacyjnego Rozwój Polski Wschodniej **Gmina Oksa** deklaruje udostępnienie niżej wyszczególnionej(ych) nieruchomości, której(ych) jest właścicielem, na potrzeby instalacji węzła(ów) sieci szerokopasmowej:

Lp	Typ węzła	Miejscowość	Kod pocztowy	Poczta	Ulica	Numer posesji/ działki	Typ nieruchomości (gruntowa, gruntowa z budynkiem, lokalowa)
1.	dystrybucyjny	Węgleszyn	28-363	OKSA	—	118/ 872	gruntowa z budynkiem.
2.							

*)puste wiersze proszę wypełnić jeśli Gmina może zaoferować dodatkowo alternatywną lokalizację na obszarze danej miejscowości

Docelowa lokalizacja węzła oraz szczegółowe zasady udostępnienia części nieruchomości zajętej przez węzeł będą ustalone w ramach odrębnego porozumienia.

GMINA OKSA
28-363 Oksa; ul. Włoszczowska 22
tel. 041 38-08-048; fax 041 38-08-148
Regon 291010435
NIP 656-22-14-821

WÓJT GMINY
Tomasz Soboń
mgr Tomasz Soboń
Wójt Gminy Oksa



Gmina Oleśnica

ul. Nadstawie 1
28-220 Oleśnica
NIP 856-15-81-989 Regon 291010458
PZ.0717/16/09/2012

Oleśnica, 20.02.2012r.



**Biuro Społeczeństwa Informacyjnego
Urząd Marszałkowski
Województwa Świętokrzyskiego
Al. IX Wieków Kielc 3, 25- 516 Kielce**

Gmina Oleśnica w odpowiedzi na pismo znak: BSI.III.052.1.19.2012 z dnia 24.01.2012r. w załączeniu przesyła deklarację udostępnienia nieruchomości na potrzeby instalacji węzłów w ramach projektu p.n. „Sieć szerokopasmowa Polski Wschodniej – województwo świętokrzyskie”

WÓJT
Juda
mgr Leszek Juda

Gmina Oleśnica
ul. Nadstawie 1
28-220 Oleśnica
NIP 866-15-81-989 Regon 291010458

BSI.III.052.1.19.2012

**DEKLARACJA UDOSTĘPNIENIA NIERUCHOMOŚCI NA POTRZEBY INSTALACJI
WĘZŁÓW W RAMACH PROJEKTU
„SIEĆ SZEROKOPASMOWA POLSKI WSCHODNIEJ – WOJEWÓDZTWO
ŚWIĘTOKRZYSKIE”**

W związku z realizacją przez Województwo Świętokrzyskie projektu p.n. „Sieć szerokopasmowa Polski Wschodniej – województwo świętokrzyskie” nr POPW.02.01.00-26-046/10 współfinansowanego z Europejskiego Funduszu Rozwoju Regionalnego w ramach Programu Operacyjnego Rozwój Polski Wschodniej **Gmina Oleśnica** deklaruje udostępnienie niżej wyszczególnionej(ych) nieruchomości, której(ych) jest właścicielem, na potrzeby instalacji węzła(ów) sieci szerokopasmowej:

Lp	Typ węzła	Miejscowość	Kod pocztowy	Poczta	Ulica	Numer posesji/ działki	Typ nieruchomości (gruntowa, gruntowa z budynkiem, lokalowa)
1.	dystrybucyjny	Oleśnica	28-220	Oleśnica	ul. Szkolna	Nr posesji: 9 Nr działki: 1544	gruntowa z budynkiem
2.							

*)puste wiersze proszę wypełnić jeśli Gmina może zaoferować dodatkowo alternatywną lokalizację na obszarze danej miejscowości

Docelowa lokalizacja węzła oraz szczegółowe zasady udostępnienia części nieruchomości zajętej przez węzeł będą ustalone w ramach odrębnego porozumienia.

WÓJT
Juda
mgr Leszek Juda

.....
Wójt Gminy Oleśnica

BSI.III.052.1.19.2012

DEKLARACJA UDOSTĘPNIENIA NIERUCHOMOŚCI NA POTRZEBY INSTALACJI
WĘZŁÓW W RAMACH PROJEKTU
„SIEĆ SZEROKOPASMOWA POLSKI WSCHODNIEJ – WOJEWÓDZTWO
ŚWIĘTOKRZYSKIE”

W związku z realizacją przez Województwo Świętokrzyskie projektu p.n. „Sieć szerokopasmowa Polski Wschodniej – województwo świętokrzyskie” nr POPW.02.01.00-26-046/10 współfinansowanego z Europejskiego Funduszu Rozwoju Regionalnego w ramach Programu Operacyjnego Rozwój Polski Wschodniej **Gmina Opatowiec** deklaruje udostępnienie niżej wyszczególnionej(ych) nieruchomości, której(ych) jest właścicielem, na potrzeby instalacji węzła(ów) sieci szerokopasmowej:

Lp	Typ węzła	Miejscowość	Kod pocztowy	Poczta	Ulica	Numer posesji/ działki	Typ nieruchomości (gruntowa, gruntowa z budynkiem, lokalowa)
1.	dystrybucyjny	Opatowiec	28-520	OPATOWIEC	Nowokorczyjska	4	gruntowa z budynkiem
2.	dystrybucyjny	Krzczonów	28-520	OPATOWIEC	-	41A	gruntowa z budynkiem
3.							
4.							

*puste wiersze proszę wypełnić jeśli Gmina może zaoferować dodatkowo alternatywną lokalizację na obszarze danej miejscowości

Docelowa lokalizacja węzła oraz szczegółowe zasady udostępnienia części nieruchomości zajętej przez węzeł będą ustalone w ramach odrębnego porozumienia.

**Biuro Społeczeństwa
Informacyjnego**

Wpłynęło dnia 01.02.2012
Nr pisma 0291/178/2012
Podpis [Podpis]

WÓJT GMINY

[Podpis]
mgr [Podpis] Kowalczyk
Wójt Gminy Opatowiec

STAJ GMINY
w Opatowie
Świętokrzyskie
ul. Górska 34, 27-500 Opatów
000525381
NIP 63-10-38-157

Opatów, dnia 3.02.2012r.

Egz. Nr A...

Znak: PO.1333.1.2012



Biuro Społeczeństwa Informacyjnego
Urząd Marszałkowski
Województwa Świętokrzyskiego
Aleja IX Wieków Kielce 3
25-516 Kielce

W Nawiązaniu do pisma Nr BSI.III.052.1.19.2012 w załączeniu przesyłam deklarację udostępnienia nieruchomości na potrzeby instalacji węzłów w ramach projektu „SIEĆ SZEROKOPASMOWA POLSKI WSCHODNIEJ – WOJEWÓDZTWO ŚWIĘTOKRZYSKIE”

Wyk. w 2 egz.
Egz. Nr 1 – adresat
Egz. Nr 2 – a/a

Opracował: - J. Budzisz

BUKMINISTR
Andrzej Chudziński



BSI.III.052.1.19.2012

DEKLARACJA UDOSTĘPNIENIA NIERUCHOMOŚCI NA POTRZEBY INSTALACJI
WĘZŁÓW W RAMACH PROJEKTU
„SIEĆ SZEROKOPASMOWA POLSKI WSCHODNIEJ – WOJEWÓDZTWO
ŚWIĘTOKRZYSKIE”

W związku z realizacją przez Województwo Świętokrzyskie projektu p.n. „Sieć szerokopasmowa Polski Wschodniej – województwo świętokrzyskie” nr POPW.02.01.00-26-046/10 współfinansowanego z Europejskiego Funduszu Rozwoju Regionalnego w ramach Programu Operacyjnego Rozwój Polski Wschodniej **Gmina Opatów** deklaruje udostępnienie niżej wyszczególnionej(ych) nieruchomości, której(ych) jest właścicielem, na potrzeby instalacji węzła(ów) sieci szerokopasmowej:

Lp	Typ węzła	Miejscowość	Kod pocztowy	Poczta	Ulica	Numer posesji/ działki	Typ nieruchomości (gruntowa, gruntowa z budynkiem, lokalowa)
1.	dystrybucyjny	Kobylany	27-500	OPATÓW		6	GRUNTOWA Z BUDYNIKIEM
2.	dystrybucyjny	Wąworków	27-500	OPATÓW		203/3	GRUNTOWA Z BUDYNIKIEM
3.							
4.							

*)puste wiersze proszę wypełnić jeśli Gmina może zaoferować dodatkowo alternatywną lokalizację na obszarze danej miejscowości

Docelowa lokalizacja węzła oraz szczegółowe zasady udostępnienia części nieruchomości zajętej przez węzeł będą ustalone w ramach odrębnego porozumienia.

BURMISTRZ
Andrzej Charniec

Burmistrz Miasta i Gminy Opatów



BSL.III.052.1.19.2012

DEKLARACJA UDOSTĘPNIENIA NIERUCHOMOŚCI NA POTRZEBY INSTALACJI
WĘZŁÓW W RAMACH PROJEKTU
„SIEĆ SZEROKOPASMOWA POLSKI WSCHODNIEJ – WOJEWÓDZTWO
ŚWIĘTOKRZYSKIE”

W związku z realizacją przez Województwo Świętokrzyskie projektu p.n. „Sieć szerokopasmowa Polski Wschodniej – województwo świętokrzyskie” nr POPW.02.01.00-26-046/10 współfinansowanego z Europejskiego Funduszu Rozwoju Regionalnego w ramach Programu Operacyjnego Rozwój Polski Wschodniej Gmina Osiek deklaruje udostępnienie niżej wyszczególnionej(ych) nieruchomości, której(ych) jest właścicielem, na potrzeby instalacji węzła(ów) sieci szerokopasmowej:

Lp	Typ węzła	Miejscowość	Kod pocztowy	Poczta	Ulica	Numer posesji/działki	Typ nieruchomości (gruntowa, gruntowa z budynkiem, lokalowa)
1.	dystrybucyjny	Osiek	28-221	OSIEK	RYNEK 1	2280/1	GRUNTOWA Z BUDYNKIEM
2.	dystrybucyjny	Osala	28-221	OSIEK	-	1449	GRUNTOWA Z BUDYNKIEM
3.							
4.							

*]puste wiersze proszę wypełnić jeśli Gmina może zaoferować dodatkowo alternatywną lokalizację na obszarze danej miejscowości

Docelowa lokalizacja węzła oraz szczegółowe zasady udostępnienia części nieruchomości zajętej przez węzeł będą ustalone w ramach odrębnego porozumienia.

Burmistrz
Miasta i Gminy

dr Włodzisław Wawrzkiwicz

Burmistrz Miasta i Gminy Osiek



85A37A2
06-02-2012
3678 RPS

BSI.III.052.1.19.2012

**DEKLARACJA UDOSTĘPNIENIA NIERUCHOMOŚCI NA POTRZEBY INSTALACJI
WĘZŁÓW W RAMACH PROJEKTU
„SIEĆ SZEROKOPASMOWA POLSKI WSCHODNIEJ – WOJEWÓDZTWO
ŚWIĘTOKRZYSKIE”**

W związku z realizacją przez Województwo Świętokrzyskie projektu p.n. „Sieć szerokopasmowa Polski Wschodniej – województwo świętokrzyskie” nr POPW.02.01.00-26-046/10 współfinansowanego z Europejskiego Funduszu Rozwoju Regionalnego w ramach Programu Operacyjnego Rozwój Polski Wschodniej **Miasto Ostrowiec Świętokrzyski** deklaruje udostępnienie niżej wyszczególnionej(ych) nieruchomości, której(ych) jest właścicielem, na potrzeby instalacji węzła(ów) sieci szerokopasmowej:

Lp	Typ węzła	Miejscowość	Kod pocztowy	Poczta	Ulica	Numer posesji/ działki	Typ nieruchomości (gruntowa, gruntowa z budynkiem, lokalowa)
1.	szkieletowy	Ostrowiec Świętokrzyski	27-400	Ostrowiec Św.	Jana Głogowskiego	3/5	Gruntowa z budynkiem
2.	szkieletowy	Ostrowiec Świętokrzyski	27-400	Ostrowiec Św.	Świętokrzyska	22	Gruntowa z budynkiem

**)puste wiersze proszę wypełnić jeśli Miasto może zaproponować dodatkowo alternatywną lokalizację na obszarze danej miejscowości*

Docelowa lokalizacja węzła oraz szczegółowe zasady udostępnienia części nieruchomości zajętej przez węzeł będą ustalone w ramach odrębnego porozumienia.

PREZYDENT Miasta
Ostrowca Świętokrzyskiego

mgr Jarosław Wilczyński

.....
Prezydent Miasta Ostrowiec Świętokrzyski



8856/12
10-02-2012
KPS
4124
IDEL ZARZĄDNIKÓW

BSI.III.052.1.19.2012

DEKLARACJA UDOSTĘPNIENIA NIERUCHOMOŚCI NA POTRZEBY INSTALACJI
WĘZŁÓW W RAMACH PROJEKTU „SIEĆ SZEROKOPASMOWA POLSKI WSCHODNIEJ –
WOJEWÓDZTWO ŚWIĘTOKRZYSKIE”

W związku z realizacją przez Województwo Świętokrzyskie projektu p.n. „Sieć szerokopasmowa Polski Wschodniej - województwo świętokrzyskie” nr POPW.02.01.00-26- 046/10 współfinansowanego z Europejskiego Funduszu Rozwoju Regionalnego w ramach Programu Operacyjnego Rozwój Polski Wschodniej **Gmina Ożarów** deklaruje udostępnienie niżej wyszczególnionej(ych) nieruchomości, której(ych) jest właścicielem, na potrzeby instalacji węzła(ów) sieci szerokopasmowej:

Lp	Typ węzła	Miejscowość	Kod pocztowy	Poczta	Ulica	Numer posesji/ działki	Typ nieruchomości (gruntowa, gruntowa z budynkiem, lokalowa)
1.	dystrybucyjny	Sobótka	27-530	Ożarów	ws. Sobótka 146	Działka nr: 339	Nieruchomość gruntowa z budynkiem OSP, właściciel OSP Sobótka (posiadanie samoistne), wyznaczone pomieszczenie do lokalizacji węzła dystrybucyjnego
2.	dystrybucyjny	Sobów					
3.	alternatywny	Czachów	27-530	Ożarów	ws. Czachów	Działka nr: 224/1	Nieruchomość gruntowa z budynkiem hydroformi, właściciel Skarb Państwa (działka nieskomunalizowana), wyznaczone pomieszczenie do lokalizacji węzła dystrybucyjnego
4.							

*)puste wiersze proszę wypełnić jeśli Gmina może zaoferować dodatkowo alternatywną lokalizację na obszarze danej miejscowości

Docelowa lokalizacja węzła oraz szczegółowe zasady udostępnienia części nieruchomości
zajętej przez węzeł będą ustalone w ramach odrębnego porozumienia.

BURMISTRZ

Marek Majcher

Burmistrz Ożarowa

**DEKLARACJA UDOSTĘPNIENIA NIERUCHOMOŚCI NA POTRZEBY INSTALACJI
WĘZŁÓW W RAMACH PROJEKTU
„SIEĆ SZEROKOPASMOWA POLSKI WSCHODNIEJ – WOJEWÓDZTWO
ŚWIĘTOKRZYSKIE”**

W związku z realizacją przez Województwo Świętokrzyskie projektu p.n. „Sieć szerokopasmowa Polski Wschodniej – województwo świętokrzyskie” nr POPW.02.01.00-26-046/10 współfinansowanego z Europejskiego Funduszu Rozwoju Regionalnego w ramach Programu Operacyjnego Rozwój Polski Wschodniej **Gmina Pacanów** deklaruje udostępnienie niżej wyszczególnionych nieruchomości których jest właścicielem, na potrzeby instalacji węzłów sieci szerokopasmowej:

Lp.	Typ węzła	Miejscowość	Kod pocztowy	Poczta	Ulica	Numer posesji/działki	Typ nieruchomości (gruntowa, gruntowa z budynkiem, lokalowa)
1.	dystrybucyjny	Pacanów	28-133	Pacanów	Rynek	Nr posesji: 15 Nr działki: 1516/3, 1516/5, 1516/9, 1517, 1529, 1530/1, 1530/2	gruntowa z budynkiem
2.	dystrybucyjny	Oblekoń	28-133	Pacanów		Nr posesji: 73 Nr działki: 240	gruntowa z budynkiem
3.	dystrybucyjny	Rataje Słupskie	28-133	Pacanów		Nr posesji: 39a Nr działki: 733	gruntowa z budynkiem

Docelowa lokalizacja węzła oraz szczegółowe zasady udostępniania części nieruchomości zajętej przez węzeł będą ustalone w ramach odrębnego porozumienia.

GMINA PACANÓW
Ul. Radziwiłłowska 2
28-133 Pacanów
Regon 291010547
NIP 655-17-90-515

WÓJT GMINY

mgr Wiesław Skop

**Biuro Społeczeństwa
Informacyjnego**

Wpłynęło dnia *01.02.2012*
Nr pisma *1827/2012*
Podpis *obsmucyj*

WŁAŚCICIEL
URZĄD MARSZAŁKOWSKI
WOJEWÓDZTWA ŚWIĘTOKRZYSKIEGO
KANCELARIA URZĘDU

01-02-2012
7132/12
Nr Rejestracji *1827* Popyt



URZĄD GMINY W PAWŁOWIE

Pawłów 56, 27-225 Pawłów
tel. 41 272-16-14, 41 272-16-86, 41 272-16-79, fax. 41 272-16-70
e-mail: urząd@gmina-pawlow.pl

www.gmina-pawlow.pl

URZĄD GMINY w Pawłowie

RO.İ.3.2012 27-225 PAWŁÓW, woj. świętokrzyski
tel/fax 041/ 272 16 70, 041/ 272 16 7
tel. 041/ 272 16 86

Pawłów, dn. 01.02.2012 r.

Biuro Społeczeństwa Informacyjnego
Urząd Marszałkowski Województwa Świętokrzyskiego
Al. IX Wieków Kielce 3
25-516 Kielce

WPLYNĘŁO	
URZĄD MARSZAŁKOWSKI	
WOJEWÓDZTWA ŚWIĘTOKRZYSKIEGO	
KANCELARIA URZĘDU	
03-02-2012	
Szanowny Państwo	
Nr Rejestru
Ilość załączników

W odpowiedzi na pismo znak BSI.III.052.1.19.2012 z dnia 24 stycznia 2012 r. proponuję następujące lokalizacje węzłów w ramach realizacji projektu „Sieć szerokopasmowa Polski Wschodniej – województwo świętokrzyskie” na terenie gminy Pawłów:

1. węzeł dystrybucyjny – **teren Gminnego Ośrodka Kultury, Sportu i Rekreacji w Pawłowie**, Pawłów 45, 27-225 Pawłów (bez zmian)
2. węzeł dystrybucyjny – **Bronkowice, działka 126/4** (zmiana lokalizacji - ze względu na zamiar sprzedaży terenu dawnej szkoły w Bronkowicach lokalizacja tam węzła nie będzie możliwa).
3. węzeł dystrybucyjny – **Szkoła Podstawowa w Godowie**, Godów 56, 27-225 Pawłów (bez zmian).
4. węzeł dystrybucyjny – **teren za Ośrodkiem Zdrowia w Szerzawach**, działka 806/2 (bez zmian)

We wszystkich lokalizacjach preferowaną przez nas formą będzie umiejscowienie we wskazanych lokalizacjach wolnostojących szaf telekomunikacyjnych.

Z poważaniem,

Z up. WÓJTA

mgr Marek Wojtas
SEKRETARZ GMINY



BSI.III.052.1.19.2012

DEKLARACJA UDOSTĘPNIENIA NIERUCHOMOŚCI NA POTRZEBY INSTALACJI
WĘZŁÓW W RAMACH PROJEKTU
„SIEĆ SZEROKOPASMOWA POLSKI WSCHODNIEJ – WOJEWÓDZTWO
ŚWIĘTOKRZYSKIE”

W związku z realizacją przez Województwo Świętokrzyskie projektu p.n. „Sieć szerokopasmowa Polski Wschodniej – województwo świętokrzyskie” nr POPW.02.01.00-26-046/10 współfinansowanego z Europejskiego Funduszu Rozwoju Regionalnego w ramach Programu Operacyjnego Rozwój Polski Wschodniej **Gmina Pawłów** deklaruje udostępnienie niżej wyszczególnionej(ych) nieruchomości, której(ych) jest właścicielem, na potrzeby instalacji węzła(ów) sieci szerokopasmowej:

Lp	Typ węzła	Miejscowość	Kod pocztowy	Poczta	Ulica	Numer posesji/działki	Typ nieruchomości (gruntowa, gruntowa z budynkiem, lokalowa)
1.	dystrybucyjny	Pawłów	27-225	Pawłów	Pawłów	45	gruntowa z budynkiem
2.	dystrybucyjny	Bronkowice	27-225	Pawłów	Bronkowice	ch. 126/4	gruntowa
3.	dystrybucyjny	Godów	27-225	Pawłów	Godów	56	gruntowa z budynkiem
4.	dystrybucyjny	Szerzawy	27-225	Pawłów	Szerzawy	ch. 806/2	gruntowa z budynkiem
5.							
6.							
7.							
8.							

*)puste wiersze proszę wypełnić jeśli Gmina może zaoferować dodatkowo alternatywną lokalizację na obszarze danej miejscowości

Docelowa lokalizacja węzła oraz szczegółowe zasady udostępnienia części nieruchomości zajętej przez węzeł będą ustalone w ramach odrębnego porozumienia.

URZĄD GMINY
w Pawłowie
27-225 PAWŁÓW, woj. świętokrzyski
tel./fax 041/ 272 16 70, 041/ 272 16 70
tel 041/ 272 16 80

Z up. WÓJTA
mgr Marek Wojtas
SEKRETARZ GMINY
Wójt Gminy Pawłów



BSI.III.052.1.19.2012

DEKLARACJA UDOSTĘPNIENIA NIERUCHOMOŚCI NA POTRZEBY INSTALACJI
WĘZŁÓW W RAMACH PROJEKTU
„SIEĆ SZEROKOPASMOWA POLSKI WSCHODNIEJ – WOJEWÓDZTWO
ŚWIĘTOKRZYSKIE”

W związku z realizacją przez Województwo Świętokrzyskie projektu p.n. „Sieć szerokopasmowa Polski Wschodniej – województwo świętokrzyskie” nr POPW.02.01.00-26-046/10 współfinansowanego z Europejskiego Funduszu Rozwoju Regionalnego w ramach Programu Operacyjnego Rozwój Polski Wschodniej **Gmina Piekoszów** deklaruje udostępnienie niżej wyszczególnionej(ych) nieruchomości, której(ych) jest właścicielem, na potrzeby instalacji węzła(ów) sieci szerokopasmowej:

Lp	Typ węzła	Miejscowość	Kod pocztowy	Poczta	Ulica	Numer posesji/ działki	Typ nieruchomości (gruntowa, gruntowa z budynkiem, lokalowa)
1.	dystrybucyjny	Brynica	26-065	26-065	BRYNICA 144A	951/2 951/3	GRUNTOWA Z BUDYNKIEM
2.	dystrybucyjny	Zajączków	26-065	26-065	ZAJĄCZKÓW 88	523/4	GRUNTOWA Z BUDYNKIEM
3.	—	—	—	—	—	—	—
4.	—	—	—	—	—	—	—

*[puste wiersze proszę wypełnić jeśli Gmina może zaoferować dodatkowo alternatywną lokalizację na obszarze danej miejscowości]

Docelowa lokalizacja węzła oraz szczegółowe zasady udostępnienia części nieruchomości zajętej przez węzeł będą ustalone w ramach odrębnego porozumienia.

**Biuro Społeczeństwa
Informacyjnego**
Wpłynęło dnia 08.01.2012
Nr protokołu 8220/2012
Podpis [Podpis]

[Podpis]
Wójt Gminy Piekoszów
mgr Tadeusz Dąbrowski

URZĄD GMINY W PIEKOSZOWIE
26-065 Piekoszów, ul. Częstochowska 68a
woj. świętokrzyskie
tel. (41) 3061008, fax (41) 3062193
NIP 959-09-29-137, Regon 000551740

URZĄD GMINY
Pierzchnica
ul. 13 Stycznia 6
26-015 Pierzchnica
NIP 6551338092

Pierzchnica, dnia 2012-02-09

Znak: RO.131.1.1.2012

W PLYNIE
URZĄD MARSZAŁKOWSKI
WOJEWÓDZTWA ŚWIĘTOKRZYSKIEGO
KANCLERIA URZĘDU

14-02-2012

Nr Rejestru ...
Ilość ...

10512/2012
P.S. 4366

Biuro Społeczeństwa Informacyjnego
Urząd Marszałkowski Województwa Świętokrzyskiego
Aleja IX Wieków Kielce 3
25-516 Kielce

W załączeniu przesyłam deklarację udostępnienia nieruchomości na potrzeby instalacji węzłów w ramach projektu „Sieć Szerokopasmowa Polski Wschodniej – Województwo Świętokrzyskie”.

Nadmieniam, że możliwa byłaby instalacja na terenie wcześniej zadeklarowanej działki Nr 949 położonej w Pierzchnicy zewnętrznej szafy telekomunikacyjnej. Wskazana działka jest własnością Gminy Pierzchnica i posadowiony jest na niej budynek Urzędu Gminy dlatego jest dostęp do sieci energetycznej.

Z up. WÓJTA
mgr Wojciech Pańkiewicz
Zastępca Wójta



BSI.III.052.1.19.2012

DEKLARACJA UDOSTĘPNIENIA NIERUCHOMOŚCI NA POTRZEBY INSTALACJI
WĘZŁÓW W RAMACH PROJEKTU
„SIEĆ SZEROKOPASMOWA POLSKI WSCHODNIEJ – WOJEWÓDZTWO
ŚWIĘTOKRZYSKIE”

W związku z realizacją przez Województwo Świętokrzyskie projektu p.n. „Sieć szerokopasmowa Polski Wschodniej – województwo świętokrzyskie” nr POPW.02.01.00-26-046/10 współfinansowanego z Europejskiego Funduszu Rozwoju Regionalnego w ramach Programu Operacyjnego Rozwój Polski Wschodniej **Gmina Pierzchnica** deklaruje udostępnienie niżej wyszczególnionej(ych) nieruchomości, której(ych) jest właścicielem, na potrzeby instalacji węzła(ów) sieci szerokopasmowej:

Lp	Typ węzła	Miejscowość	Kod pocztowy	Poczta	Ulica	Numer posesji/ działki	Typ nieruchomości (gruntowa, gruntowa z budynkiem, lokalowa)
1.	dystybucyjny	Pierzchnica	26-015	PIERZCHNICA	13-60 STYCZNIA	6 / 949	GRUNTOWA z BUDYNKIEM
2.	—	—	—	—	—	—	—

*)puste wiersze proszę wypełnić jeśli Gmina może zaoferować dodatkowo alternatywną lokalizację na obszarze danej miejscowości

Docelowa lokalizacja węzła oraz szczegółowe zasady udostępnienia części nieruchomości zajętej przez węzeł będą ustalone w ramach odrębnego porozumienia.

GMINA PIERZCHNICA
ul. 13-go Stycznia 6
26-015 PIERZCHNICA
NIP 6572627358 REGON 291010607

WÓJT

[Signature]
Wójt Gminy Pierzchnica



BSI.III.052.1.19.201

**DEKLARACJA UDOSTĘPNIENIA NIERUCHOMOŚCI NA POTRZEBY INSTALACJI
WĘZŁÓW W RAMACH PROJEKTU
„SIEĆ SZEROKOPASMOWA POLSKI WSCHODNIEJ – WOJEWÓDZTWO
ŚWIĘTOKRZYSKIE”**

W związku z realizacją przez Województwo Świętokrzyskie projektu p.n. „Sieć szerokopasmowa Polski Wschodniej – województwo świętokrzyskie” nr POPW.02.01.00-26-046/10 współfinansowanego z Europejskiego Funduszu Rozwoju Regionalnego w ramach Programu Operacyjnego Rozwój Polski Wschodniej **Gmina Pińczów** deklaruje udostępnienie niżej wyszczególnionej(ych) nieruchomości, której(ych) jest właścicielem, na potrzeby instalacji węzła(ów) sieci szerokopasmowej:

Lp	Typ węzła	Miejscowość	Kod pocztowy	Poczta	Ulica	Numer posesji/działki	Typ nieruchomości (gruntowa, gruntowa z budynkiem, lokalowa)
1.	dystrybucyjny	Bogucice Pierwsze	28-400	Pińczów	—	12/2	gruntowa z budynkiem
2.	dystrybucyjny	Młodzawy Duże 14a	28-400	Pińczów	—	648	gruntowa z budynkiem
3.	dystrybucyjny	Brzeście 75a	28-400	Pińczów	—	814/1	gruntowa z budynkiem
4.							
5.							
6.							

*puste wiersze proszę wypełnić jeśli Gmina może zaoferować dodatkowo alternatywną lokalizację na obszarze danej miejscowości

Docelowa lokalizacja węzła oraz szczegółowe zasady udostępnienia części nieruchomości zajętej przez węzeł będą ustalone w ramach odrębnego porozumienia.

**Biuro Społeczeństwa
Informacyjnego**

Wpłynęło dnia: 08.02.2012
Nr pisma: 2641/2012
Podpis: [signature]

Z up. BURMISTRZA

mgr inż. Marek Zatorski
Burmistrz Gminy Pińczów

OS. G.M.A. 7431/1M

WYPIS Z REJESTRU GRUNTÓW

z dnia: 2012-02-01

Jednostka rejestrowa : G.399

Lp	Podmiot ewidencyjny	Charakter własności / władania	Udział
1	GMINA PIŃCZÓW PIŃCZÓW;	własność	1/1

Nr działki	Ark.	Położenie działki	Pow. działki [ha]	Nr KW lub inny dokument własności	Opis użytku	Klasa	Pow. uż. [ha]
814/1 dawny nr	2		0.56	D GG.VI.A-7413/13/3/97 KW 980	Br R	VI	0.56

Razem powierzchnia działek : 0.56 ha

Słownie : pięćdziesiąt sześć ar.

Cała jednostka rejestrowa: 0.5638 ha

Słownie : pięć tysięcy sześćset trzydzieści osiem m. kwadr.

Sporządził : Małgorzata Kasza

Z-ca Naczelnika Wydziału Ochrony
Środowiska i Gospodarki Mieniem
Alina Pelha
mgr Alina Pelha

WYPIS Z REJESTRU GRUNTÓW

z dnia: 2012-02-01

Jednostka rejestrowa : G.398

Lp	Podmiot ewidencyjny	Charakter własności / władania	Udział
1	GMINA PIŃCZÓW PIŃCZÓW;	własność	1/1

Nr działki	Ark.	Położenie działki	Pow. działki [ha]	Nr KW lub inny dokument własności	Opis użytku	Klasa	Pow. uż. [ha]
648 dawny nr	3		0.41	D SP.IV.7723-13-4/04 KW KI1P/00028592/9	Br R	IIIb	0.41

Razem powierzchnia działek : 0.41 ha
Słownie : czterdzieści jeden ar.
Cała jednostka rejestrowa: 5.25 ha
Słownie : pięć ha. dwadzieścia pięć ar.

Z-ca Naczelnika Wydziału Ochrony
Środowiska i Gospodarki Mieniem

Alina Pałecz
mgr Alina Pałecz

URZĄD MIEJSKI
W PIŃCZOWIE
WYDZIAŁ OCHRONY ŚRODOWISKA
I GOSPODARKI MIENIEM
ul. 3 Maja 10, 28-400 Pińczów
tel. 0-41 357-38-71, fax 0-41 357-26-45

OS. GP. U. 743/11/2

Województwo : ŚWIĘTOKRZYSKIE

Powiat : PIŃCZOWSKI

Jednostka ewidencyjna : Pińczów - obszar wiejski

Obręb : 3 BOGUCICE
PIERWSZE

WYPIS Z REJESTRU GRUNTÓW

z dnia: 2012-02-01

Jednostka rejestrowa : G.287

Lp	Podmiot ewidencyjny	Charakter własności / władania	Udział
1	GMINA PIŃCZÓW PIŃCZÓW;	własność	1/1
2	SZKOŁA PODSTAWOWA W BOGUCICACH BOGUCICE I; 28-400;	Trwały zarząd lub zarząd	1/1

Nr działki	Ark.	Położenie działki	Pow. działki [ha]	Nr KW lub inny dokument własności	Opis użytku	Klasa	Pow. uż. [ha]
12/2 dawny nr	1		0.9699	D NR.RZPOS- 72240A/7/2004	Bi		0.79
				KW 25964	Ps Ps	V	0.1799

Razem powierzchnia działek : 0.9699 ha

Słownie : dziewięć tysięcy sześćset dziewięćdziesiąt dziewięć m. kwadr.

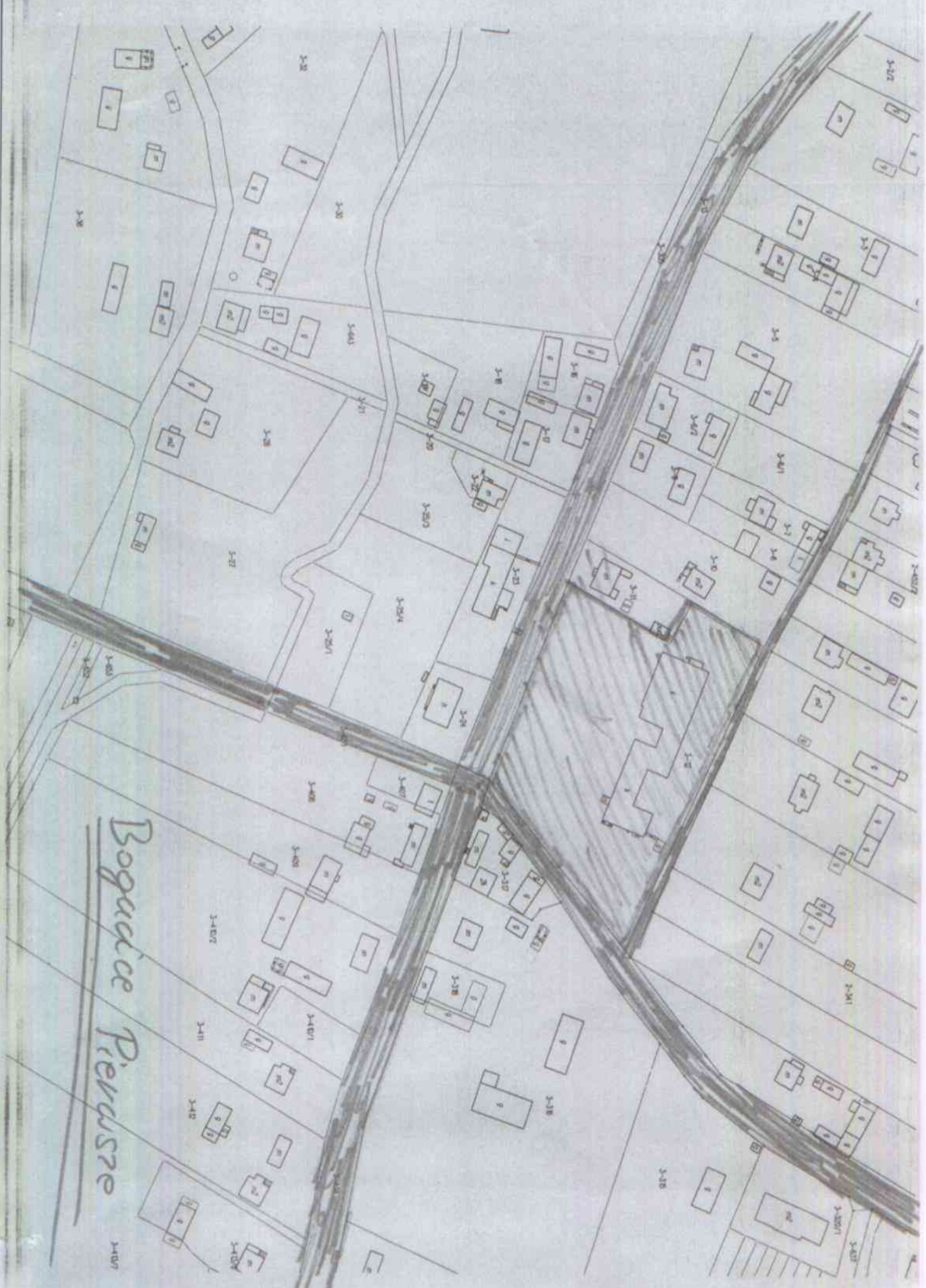
Cała jednostka rejestrowa: 0.9699 ha

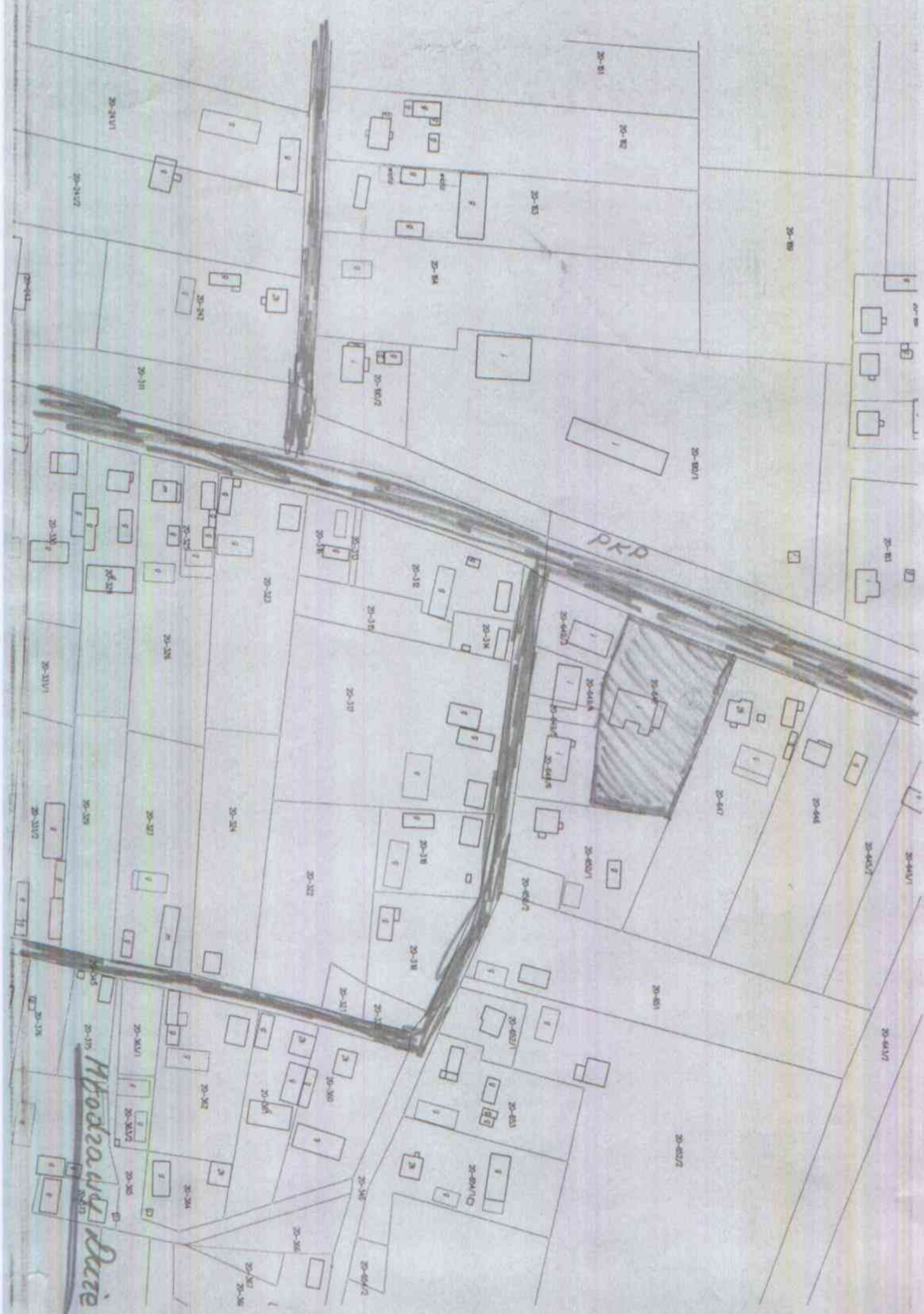
Słownie : dziewięć tysięcy sześćset dziewięćdziesiąt dziewięć m. kwadr.

Z-ca Naczelnika Wydziału Ochrony Środowiska i Gospodarki Mieniem

Alina Paika
mgr Alina Paika

Bogadice Pivarske





Phooda. udy. Pare



Brześć

4899/12
02-02-2012
RPS
Nr Rejestru 5209 Podpis

BSI.III.052.1.19.2012

DEKLARACJA UDOSTĘPNIENIA NIERUCHOMOŚCI NA POTRZEBY INSTALACJI
WĘZŁÓW W RAMACH PROJEKTU
„SIEĆ SZEROKOPASMOWA POLSKI WSCHODNIEJ – WOJEWÓDZTWO
ŚWIĘTOKRZYSKIE”

W związku z realizacją przez Województwo Świętokrzyskie projektu p.n. „Sieć szerokopasmowa Polski Wschodniej – województwo świętokrzyskie” nr POPW.02.01.00-26-046/10 współfinansowanego z Europejskiego Funduszu Rozwoju Regionalnego w ramach Programu Operacyjnego Rozwój Polski Wschodniej **Gmina Radków** deklaruje udostępnienie niżej wyszczególnionej(ych) nieruchomości, której(ych) jest właścicielem, na potrzeby instalacji węzła(ów) sieci szerokopasmowej:

Lp	Typ węzła	Miejscowość	Kod pocztowy	Poczta	Ulica	Numer posesji/ działki	Typ nieruchomości (gruntowa, gruntowa z budynkiem, lokalowa)
1.	dystrybucyjny	Radków	29-135	RADKÓW	-	99/ 2036	gruntowa z budynkiem
2.							

*)puste wiersze proszę wypełnić jeśli Gmina może zaoferować dodatkowo alternatywną lokalizację na obszarze danej miejscowości

Docelowa lokalizacja węzła oraz szczegółowe zasady udostępnienia części nieruchomości zajętej przez węzeł będą ustalone w ramach odrębnego porozumienia.

**Biuro Społeczeństwa
Informacyjnego**

Wpłynęło dnia 06.02.2012
Nr pisma 206/2012
Podpis [Signature]

GMINA RADKÓW

29-135 Radków 99
woj. świętokrzyskie
NIP 609-000-26-48

WÓJT GMINY

[Signature]
Stanisław Herej

Wójt Gminy Radków



BSI.III.052.1.19.2012

**DEKLARACJA UDOSTĘPNIENIA NIERUCHOMOŚCI NA POTRZEBY INSTALACJI
WĘZŁÓW W RAMACH PROJEKTU
„SIEĆ SZEROKOPASMOWA POLSKI WSCHODNIEJ – WOJEWÓDZTWO
ŚWIĘTOKRZYSKIE”**

W związku z realizacją przez Województwo Świętokrzyskie projektu p.n. „Sieć szerokopasmowa Polski Wschodniej – województwo świętokrzyskie” nr POPW.02.01.00-26-046/10 współfinansowanego z Europejskiego Funduszu Rozwoju Regionalnego w ramach Programu Operacyjnego Rozwój Polski Wschodniej **Gmina Radoszyce** deklaruje udostępnienie niżej wyszczególnionej(ych) nieruchomości, której(ych) jest właścicielem, na potrzeby instalacji węzła(ów) sieci szerokopasmowej:

Lp	Typ węzła	Miejscowość	Kod pocztowy	Poczta	Ulica	Numer posesji/ działki	Typ nieruchomości (gruntowa, gruntowa z budynkiem, lokalowa)
1.	dystybucyjny	Radoszyce	26-230	Radoszyce	Ogrodowa	6024	
2.	dystybucyjny	Lewoszów	26-230	Radoszyce	—	35/3	

*)puste wiersze proszę wypełnić jeśli Gmina może zaoferować dodatkowo alternatywną lokalizację na obszarze danej miejscowości

Docelowa lokalizacja węzła oraz szczegółowe zasady udostępnienia części nieruchomości zajętej przez węzeł będą ustalone w ramach odrębnego porozumienia.

WÓJT

mgr inż. Paweł Binkowski

.....
Wójt Gminy Radoszyce

URZĄD GMINY W RAKOWIE
26-035 Raków
ul. Ogrodowa Nr 1
tel./fax 353 50 18
REGON 000540191, NIP 657-17-40-696

Raków, dn. 02.02.2012 r.

Znak:IPM.152.40.2012

06 -02- 2012
Nr Rejestru
Ilość załączników

pk 8603/2012
205 3104

Urząd Marszałkowski
Województwa Świętokrzyskiego
Aleja IX Wieków Kielce 3
25-516 Kielce

Urząd Gminy w Rakowie w nawiązaniu do pisma BSI.III.052.1.19.2012 z dnia 24.01.2012 r. przesyła deklaracja udostępnienia nieruchomości na potrzeby instalacji węzłów w ramach projektu "SIEĆ SZEROKOPASMOWA POLSKI WSCHODNIEJ- WOJEWÓDZTWO ŚWIĘTOKRZYSKIEJ"

Z upoważnienia Wójta

mgr inż. Andrzej Reczyński
KIEROWNIK REFERATU
Współpracy Budownictwa i Geodezji

BSI.III.052.1.19.2012

DEKLARACJA UDOSTĘPNIENIA NIERUCHOMOŚCI NA POTRZEBY INSTALACJI
WĘZŁÓW W RAMACH PROJEKTU
„SIEĆ SZEROKOPASMOWA POLSKI WSCHODNIEJ – WOJEWÓDZTWO
ŚWIĘTOKRZYSKIE”

W związku z realizacją przez Województwo Świętokrzyskie projektu p.n. „Sieć szerokopasmowa Polski Wschodniej – województwo świętokrzyskie” nr POPW.02.01.00-26-046/10 współfinansowanego z Europejskiego Funduszu Rozwoju Regionalnego w ramach Programu Operacyjnego Rozwój Polski Wschodniej **Gmina Raków** deklaruje udostępnienie niżej wyszczególnionej(ych) nieruchomości, której(ych) jest właścicielem, na potrzeby instalacji węzła(ów) sieci szerokopasmowej:

Lp	Typ węzła	Miejscowość	Kod pocztowy	Poczta	Ulica	Numer posesji/ działki	Typ nieruchomości (gruntowa, gruntowa z budynkiem, lokalowa)
1.	dystrybucyjny	Raków	26-035	Raków	Sicnieńskiego	20 2474/2	budowlana
2.		Raków	26-035	Raków	Ogrodowa	1 3160/1	budowlana

*puste wiersze proszę wypełnić jeśli Gmina może zaoferować dodatkowo alternatywną lokalizację na obszarze danej miejscowości

Docelowa lokalizacja węzła oraz szczegółowe zasady udostępnienia części nieruchomości zajętej przez węzeł będą ustalone w ramach odrębnego porozumienia.

WÓJT
Alina Siwonka
mar Alina Siwonka
.....
Wójt Gminy Raków



BSI.III.052.1.19.2012

**DEKLARACJA UDOSTĘPNIENIA NIERUCHOMOŚCI NA POTRZEBY INSTALACJI
WĘZŁÓW W RAMACH PROJEKTU
„SIEĆ SZEROKOPASMOWA POLSKI WSCHODNIEJ – WOJEWÓDZTWO
ŚWIĘTOKRZYSKIE”**

W związku z realizacją przez Województwo Świętokrzyskie projektu p.n. „Sieć szerokopasmowa Polski Wschodniej – województwo świętokrzyskie” nr POPW.02.01.00-26-046/10 współfinansowanego z Europejskiego Funduszu Rozwoju Regionalnego w ramach Programu Operacyjnego Rozwój Polski Wschodniej **Gmina Ruda Maleniecka** deklaruje udostępnienie niżej wyszczególnionej(ych) nieruchomości, której(ych) jest właścicielem, na potrzeby instalacji węzła(ów) sieci szerokopasmowej:

Lp	Typ węzła	Miejscowość	Kod pocztowy	Poczta	Ulica	Numer posesji/działki	Typ nieruchomości (gruntowa, gruntowa z budynkiem, lokalowa)
1.	dystrybucyjny	Ruda Maleniecka 105c	26-200	Ruda Mal.	—	10/3	gruntowa
2.							

*puste wiersze proszę wypełnić jeśli Gmina może zaoferować dodatkowo alternatywną lokalizację na obszarze danej miejscowości

Docelowa lokalizacja węzła oraz szczegółowe zasady udostępnienia części nieruchomości zajętej przez węzeł będą ustalone w ramach odrębnego porozumienia.

WOJT
Leszek Kuca

.....
Wójt Gminy Ruda Maleniecka

GMINA RUDA MALENIECKA
26-242 Ruda Maleniecka 99A
NIP 658-187-20-92 Regon 29101065

WPLYNEŁO
URZĄD MARSZAŁKOWSKI
WOJEWÓDZTWA ŚWIĘTOKRZYSKIEGO
KANCELARIA URZĘDU

09-02-2012
8996/12
2261

liczba załączników



RK

8502/12
06-02-2012

BSL.III.052.1.19.2012

RPS 3470
Podpis
Liczba załączników

DEKLARACJA UDOSTĘPNIENIA NIERUCHOMOŚCI NA POTRZEBY INSTALACJI WĘZŁÓW W RAMACH PROJEKTU „SIEĆ SZEROKOPASMOWA POLSKI WSCHODNIEJ – WOJEWÓDZTWO ŚWIĘTOKRZYSKIE”

W związku z realizacją przez Województwo Świętokrzyskie projektu p.n. „Sieć szerokopasmowa Polski Wschodniej – województwo świętokrzyskie” nr POPW.02.01.00-26-046/10 współfinansowanego z Europejskiego Funduszu Rozwoju Regionalnego w ramach Programu Operacyjnego Rozwój Polski Wschodniej Gmina Sadowie deklaruje udostępnienie niżej wyszczególnionej(ych) nieruchomości, której(ych) jest właścicielem, na potrzeby instalacji węzła(ów) sieci szerokopasmowej:

Lp	Typ węzła	Miejscowość	Kod pocztowy	Poczta	Ulica	Numer posesji/działki	Typ nieruchomości (gruntowa, gruntowa z budynkiem, lokalowa)
1.	dystybucyjny	Sadowie	27-580	SADOWIE	—	13A	
2.							

*puste wiersze proszę wypełnić jeśli Gmina może zaoferować dodatkowo alternatywną lokalizację na obszarze danej miejscowości

Docelowa lokalizacja węzła oraz szczegółowe zasady udostępnienia części nieruchomości zajętej przez węzeł będą ustalone w ramach odrębnego porozumienia.

Wyłączenie montażu szafy zewnętrznej!

WÓJT
mgr Marzena Urban-Zelazowska

GMINA SADOWIE
27-580 Sadowie
pow. Opatowski
woj. Świętokrzyskie
REGON 830410014

Wójt Gminy Sadowie

Biuro Społeczeństwa Informacyjnego

Wpłynęło dnia: 01.02.2012
Nr pisma:
Podpis: ds. sprawy



BSI.III.052.1.19.2012

**DEKLARACJA UDOSTĘPNIENIA NIERUCHOMOŚCI NA POTRZEBY INSTALACJI
WĘZŁÓW W RAMACH PROJEKTU
„SIEĆ SZEROKOPASMOWA POLSKI WSCHODNIEJ – WOJEWÓDZTWO
ŚWIĘTOKRZYSKIE”**

W związku z realizacją przez Województwo Świętokrzyskie projektu p.n. „Sieć szerokopasmowa Polski Wschodniej – województwo świętokrzyskie” nr POPW.02.01.00-26-046/10 współfinansowanego z Europejskiego Funduszu Rozwoju Regionalnego w ramach Programu Operacyjnego Rozwój Polski Wschodniej **Gmina Samborzec** deklaruje udostępnienie niżej wyszczególnionej(ych) nieruchomości, której(ych) jest właścicielem, na potrzeby instalacji węzła(ów) sieci szerokopasmowej:

Lp	Typ węzła	Miejscowość	Kod pocztowy	Poczta	Ulica	Numer posesji/ działki	Typ nieruchomości (gruntowa, gruntowa z budynkiem, lokalowa)
1.	dystrybucyjny	Chobrzany	27-650	SAMBORZEC	-	60A	GRUNTOWA z BUDYNKIEM
2.	dystrybucyjny	Samborzec	27-650	SAMBORZEC	-	43	GRUNTOWA z BUDYNKIEM
3.							
4.							

*)puste wiersze proszę wypełnić jeśli Gmina może zaoferować dodatkowo alternatywną lokalizację na obszarze danej miejscowości

Docelowa lokalizacja węzła oraz szczegółowe zasady udostępnienia części nieruchomości zajętej przez węzeł będą ustalone w ramach odrębnego porozumienia.

SEKRETARZ GMINY

Wójt Gminy Samborzec





**ROZWÓJ
POLSKI WSCHODNIEJ**

NARODOWA STRATEGIA SPÓJNOŚCI
WOJEWÓDZTWA ŚWIĘTOKRZYSKIEGO
URZĄD MARSZAŁKOWSKI



WOJEWÓDZTWO
ŚWIĘTOKRZYSKIE

UNIA EUROPEJSKA
EUROPEJSKI FUNDUSZ
ROZWOJU REGIONALNEGO



BSI.III.052.1.19.2012

DEKLARACJA UDOSTĘPNIENIA NIERUCHOMOŚCI NA POTRZEBY INSTALACJI
WĘZŁÓW W RAMACH PROJEKTU
„SIEĆ SZEROKOPASMOWA POLSKI WSCHODNIEJ – WOJEWÓDZTWO
ŚWIĘTOKRZYSKIE”

W związku z realizacją przez Województwo Świętokrzyskie projektu p.n. „Sieć szerokopasmowa Polski Wschodniej – województwo świętokrzyskie” nr POPW.02.01.00-26-046/10 współfinansowanego z Europejskiego Funduszu Rozwoju Regionalnego w ramach Programu Operacyjnego Rozwój Polski Wschodniej **Miasto Sandomierz** deklaruje udostępnienie niżej wyszczególnionej(ych) nieruchomości, której(ych) jest właścicielem, na potrzeby instalacji węzła(ów) sieci szerokopasmowej:

Lp	Typ węzła	Miejscowość	Kod pocztowy	Poczta	Ulica	Numer posesji/ działki	Typ nieruchomości (gruntowa, gruntowa z budynkiem, lokalowa)
1.	szkieletowy	Sandomierz	27-600	Sandomierz	Szkołna	Dz. 434/2	gruntowa z budynkiem
2.							

*]puste wiersze proszę wypełnić jeśli Gmina może zaoferować dodatkowo alternatywną lokalizację na obszarze danej miejscowości

Docelowa lokalizacja węzła oraz szczegółowe zasady udostępnienia części nieruchomości zajętej przez węzeł będą ustalone w ramach odrębnego porozumienia.

Z up. Burmistrza Miasta

mgr Leszek Komenda
Naczelnik Wydziału

.....
Burmistrz Miasta Sandomierz

KIEROWNIK
Referatu Informatyki
inż. Piotr Szyprowski



BSI.III.052.1.19.2012

**DEKLARACJA UDOSTĘPNIENIA NIERUCHOMOŚCI NA POTRZEBY INSTALACJI
WĘZŁÓW W RAMACH PROJEKTU
„SIEĆ SZEROKOPASMOWA POLSKI WSCHODNIEJ – WOJEWÓDZTWO
ŚWIĘTOKRZYSKIE”**

W związku z realizacją przez Województwo Świętokrzyskie projektu p.n. „Sieć szerokopasmowa Polski Wschodniej – województwo świętokrzyskie” nr POPW.02.01.00-26-046/10 współfinansowanego z Europejskiego Funduszu Rozwoju Regionalnego w ramach Programu Operacyjnego Rozwój Polski Wschodniej **Gmina Secemin** deklaruje udostępnienie niżej wyszczególnionej(ych) nieruchomości, której(ych) jest właścicielem, na potrzeby instalacji węzła(ów) sieci szerokopasmowej:

Lp	Typ węzła	Miejscowość	Kod pocztowy	Poczta	Ulica	Numer posesji/działki	Typ nieruchomości (gruntowa, gruntowa z budynkiem, lokalowa)
1.	dystrybucyjny	Secemin	29-145	SECEMIN	STRUGA 2	1948	NIERUCHOMOŚĆ GRUNTOWA Z BUDYNKIEM
2.							

*)puste wiersze proszę wypełnić jeśli Gmina może zaoferować dodatkowo alternatywną lokalizację na obszarze danej miejscowości

Docelowa lokalizacja węzła oraz szczegółowe zasady udostępnienia części nieruchomości zajętej przez węzeł będą ustalone w ramach odrębnego porozumienia.

**WÓJT
GMINY SECEMIN**

Stawomir Krzysztofik

Wójt Gminy Secemin

BSI.III.052.1.19.2012

DEKLARACJA UDOSTĘPNIENIA NIERUCHOMOŚCI NA POTRZEBY INSTALACJI
WĘZŁÓW W RAMACH PROJEKTU
„SIEĆ SZEROKOPASMOWA POLSKI WSCHODNIEJ – WOJEWÓDZTWO
ŚWIĘTOKRZYSKIE”

W związku z realizacją przez Województwo Świętokrzyskie projektu p.n. „Sieć szerokopasmowa Polski Wschodniej – województwo świętokrzyskie” nr POPW.02.01.00-26-046/10 współfinansowanego z Europejskiego Funduszu Rozwoju Regionalnego w ramach Programu Operacyjnego Rozwój Polski Wschodniej **Gmina Sędziszów** deklaruje udostępnienie niżej wyszczególnionej(ych) nieruchomości, której(ych) jest właścicielem, na potrzeby instalacji węzła(ów) sieci szerokopasmowej:

Lp	Typ węzła	Miejscowość	Kod pocztowy	Poczta	Ulica	Numer posesji/ działki	Typ nieruchomości (gruntowa, gruntowa z budynkiem, lokalowa)
1.	dystribucyjny	Mierzyn	—	—	—	—	—
2.	dystribucyjny	Boleścice	28-340	Sędziszów	Boleścice 26	12	gruntowa z budynkiem

*]puste wiersze proszę wypełnić jeśli Gmina może zaoferować dodatkowo alternatywną lokalizację na obszarze danej miejscowości

Docelowa lokalizacja węzła oraz szczegółowe zasady udostępnienia części nieruchomości zajętej przez węzeł będą ustalone w ramach odrębnego porozumienia.

BURMISTRZ

mgr inż. Wacław Szarek

Burmistrz Miasta i Gminy Sędziszów



BSI.III.052.1.19.2012

**DEKLARACJA UDOSTĘPNIENIA NIERUCHOMOŚCI NA POTRZEBY INSTALACJI
WĘZŁÓW W RAMACH PROJEKTU
„SIEĆ SZEROKOPASMOWA POLSKI WSCHODNIEJ – WOJEWÓDZTWO
ŚWIĘTOKRZYSKIE”**

W związku z realizacją przez Województwo Świętokrzyskie projektu p.n. „Sieć szerokopasmowa Polski Wschodniej – województwo świętokrzyskie” nr POPW.02.01.00-26-046/10 współfinansowanego z Europejskiego Funduszu Rozwoju Regionalnego w ramach Programu Operacyjnego Rozwój Polski Wschodniej **Gmina Skalbierz** deklaruje udostępnienie niżej wyszczególnionej(ych) nieruchomości, której(ych) jest właścicielem, na potrzeby instalacji węzła(ów) sieci szerokopasmowej:

Lp	Typ węzła	Miejscowość	Kod pocztowy	Poczta	Ulica	Numer posesji/ działki	Typ nieruchomości (gruntowa, gruntowa z budynkiem, lokalowa)
1.	dystrybucyjny	Skalbierz	28-530	Skalbierz	Kos'uiszki	1 / 610b2	gruntowa z budynkiem
2.							

*)puste wiersze proszę wypełnić jeśli Gmina może zaoferować dodatkowo alternatywną lokalizację na obszarze danej miejscowości

Docelowa lokalizacja węzła oraz szczegółowe zasady udostępnienia części nieruchomości zajętej przez węzeł będą ustalone w ramach odrębnego porozumienia.

BURMISTRZ

Michał Marzec

Burmistrz Miasta i Gminy Skalbierz



PI.042.32.1.2012

Skarżysko-Kamienna, 02.02.2012



Biuro Społeczeństwa Informacyjnego

Urząd Marszałkowski

Województwa Świętokrzyskiego

Al. IX Wieków Kielc 3

25-516 Kielce

W odpowiedzi na pismo BSI.III.052.1.19.2012 z dnia 24 stycznia 2012r. w sprawie deklaracji lokalizacji węzła sieci szerokopasmowej budowanej w ramach projektu „Sieć Szerokopasmowa Polski Wschodniej – województwo świętokrzyskie”, w załączeniu przekazujemy deklarację udostępnienia nieruchomości.

PREZYDENT MIASTA

Roman Wojcieszek
Roman Wojcieszek



BSI.III.052.1.19.2012

**DEKLARACJA UDOSTĘPNIENIA NIERUCHOMOŚCI NA POTRZEBY INSTALACJI
WĘZŁÓW W RAMACH PROJEKTU
„SIEĆ SZEROKOPASMOWA POLSKI WSCHODNIEJ – WOJEWÓDZTWO
ŚWIĘTOKRZYSKIE”**

W związku z realizacją przez Województwo Świętokrzyskie projektu p.n. „Sieć szerokopasmowa Polski Wschodniej – województwo świętokrzyskie” nr POPW.02.01.00-26-046/10 współfinansowanego z Europejskiego Funduszu Rozwoju Regionalnego w ramach Programu Operacyjnego Rozwój Polski Wschodniej **Miasto Skarżysko-Kamienna** deklaruje udostępnienie niżej wyszczególnionej(ych) nieruchomości, której(ych) jest właścicielem, na potrzeby instalacji węzła(ów) sieci szerokopasmowej:

Lp	Typ węzła	Miejscowość	Kod pocztowy	Poczta	Ulica	Numer posesji/działki	Typ nieruchomości (gruntowa, gruntowa z budynkiem, lokalowa)
1.	szkieletowy	Skarżysko-Kamienna	26-110	skarżysko-Kamienna	Stawackiego 25	33/32	gruntowa z budynkiem
2.							

*)puste wiersze proszę wypełnić jeśli Gmina może zaoferować dodatkowo alternatywną lokalizację na obszarze danej miejscowości

Docelowa lokalizacja węzła oraz szczegółowe zasady udostępnienia części nieruchomości zajętej przez węzeł będą ustalone w ramach odrębnego porozumienia.

PREZYDENT MIASTA

Roman Wójcieszek

Prezydent Miasta Skarżysko Kamienna



**ROZWÓJ
POLSKI WSCHODNIEJ**


NARODOWA STRATEGIA SPÓJNOŚCI

URZĄD MARSZAŁKOWSKI
WOJEWÓDZTWA ŚWIĘTOKRZYSKIEGO



WOJEWÓDZTWO
ŚWIĘTOKRZYSKIE

UNIA EUROPEJSKA
EUROPEJSKI FUNDUSZ
ROZWOJU REGIONALNEGO



886/112

07-02-2012

3763

RPS

BSI.III.052.1.19.2012

Nr **DEKLARACJA UDOSTĘPNIENIA NIERUCHOMOŚCI NA POTRZEBY INSTALACJI WĘZŁÓW W RAMACH PROJEKTU**
Ilość załączników

„SIEĆ SZEROKOPASMOWA POLSKI WSCHODNIEJ – WOJEWÓDZTWO ŚWIĘTOKRZYSKIE”

W związku z realizacją przez Województwo Świętokrzyskie projektu p.n. „Sieć szerokopasmowa Polski Wschodniej – województwo świętokrzyskie” nr POPW.02.01.00-26-046/10 współfinansowanego z Europejskiego Funduszu Rozwoju Regionalnego w ramach Programu Operacyjnego Rozwój Polski Wschodniej **Gmina Skarżysko Kościelne** deklaruje udostępnienie niżej wyszczególnionej(ych) nieruchomości, której(ych) jest właścicielem, na potrzeby instalacji węzła(ów) sieci szerokopasmowej:

Lp	Typ węzła	Miejscowość	Kod pocztowy	Poczta	Ulica	Numer posesji/działki	Typ nieruchomości (gruntowa, gruntowa z budynkiem, lokalowa)
1.	dystrybucyjny	Skarżysko Kościelne	26-115	Skarżysko Kościelne	Kościelna	3348	gruntowa z budynkiem
2.							

*)puste wiersze proszę wypełnić jeśli Gmina może zaoferować dodatkowo alternatywną lokalizację na obszarze danej miejscowości

Docelowa lokalizacja węzła oraz szczegółowe zasady udostępnienia części nieruchomości zajętej przez węzeł będą ustalone w ramach odrębnego porozumienia.

WÓJT
inż. Dariusz Woźniak

Wójt Gminy Skarżysko Kościelne



24-02-2012

BSI.III.052.1.19.2012

Nr Rejestru

**DEKLARACJA UDOSTĘPNIENIA NIERUCHOMOŚCI NA POTRZEBY INSTALACJI
WĘZŁÓW W RAMACH PROJEKTU
„SIEĆ SZEROKOPASMOWA POLSKI WSCHODNIEJ – WOJEWÓDZTWO
ŚWIĘTOKRZYSKIE”**

W związku z realizacją przez Województwo Świętokrzyskie projektu p.n. „Sieć szerokopasmowa Polski Wschodniej – województwo świętokrzyskie” nr POPW.02.01.00-26-046/10 współfinansowanego z Europejskiego Funduszu Rozwoju Regionalnego w ramach Programu Operacyjnego Rozwój Polski Wschodniej **Gmina Słupia** deklaruje udostępnienie niżej wyszczególnionej(ych) nieruchomości, której(ych) jest właścicielem, na potrzeby instalacji węzła(ów) sieci szerokopasmowej:

Lp	Typ węzła	Miejscowość	Kod pocztowy	Poczta	Ulica	Numer posesji/ działki	Typ nieruchomości (gruntowa, gruntowa z budynkiem, lokalowa)
1.	dystrybucyjny	Słupia	28-350	Słupia	—	314/7	gruntowa
2.	—	—	—	—	—	—	—

*)puste wiersze proszę wypełnić jeśli Gmina może zaoferować dodatkowo alternatywną lokalizację na obszarze danej miejscowości

Docelowa lokalizacja węzła oraz szczegółowe zasady udostępnienia części nieruchomości zajętej przez węzeł będą ustalone w ramach odrębnego porozumienia.

GMINA SŁUPIA (Jędrzejowska)
28-350 Słupia (Jędrzejowska)
woj. świętokrzyskie
NIP 656-22-14-287
Regon 291010694

WÓJT

mgr inż. Krzysztof Nowak

Wójt Gminy Słupia



21-02-2012
 12069/A2
 Nr Rejestru 5062
 Data 2012.02.21

BSI.III.052.1.19.2012

DEKLARACJA UDOSTĘPNIENIA NIERUCHOMOŚCI NA POTRZEBY INSTALACJI WĘZŁÓW W RAMACH PROJEKTU „SIEĆ SZEROKOPASMOWA POLSKI WSCHODNIEJ – WOJEWÓDZTWO ŚWIĘTOKRZYSKIE”

W związku z realizacją przez Województwo Świętokrzyskie projektu p.n. „Sieć szerokopasmowa Polski Wschodniej – województwo świętokrzyskie” nr POPW.02.01.00-26-046/10 współfinansowanego z Europejskiego Funduszu Rozwoju Regionalnego w ramach Programu Operacyjnego Rozwój Polski Wschodniej **Gmina Słupia Konecka** deklaruje udostępnienie niżej wyszczególnionej(ych) nieruchomości, której(ych) jest właścicielem, na potrzeby instalacji węzła(ów) sieci szerokopasmowej:

Lp	Typ węzła	Miejscowość	Kod pocztowy	Poczta	Ulica	Numer posesji/działki	Typ nieruchomości (gruntowa, gruntowa z budynkiem, lokalowa)
1.	dystrybucyjny	Mnin	26-234	STUPIA	DEWBI KAT	Dz. nr 836	Gruntowa z budynkiem
2.	dystrybucyjny	Ruda Pileczycka	26-234	STUPIA	-	Dz. nr 118/17	Gruntowa z budynkiem
3.	dystrybucyjny	Słupia					
4.							
5.							
6.							

*]puste wiersze proszę wypełnić jeśli Gmina może zaoferować dodatkowo alternatywną lokalizację na obszarze danej miejscowości

Docelowa lokalizacja węzła oraz szczegółowe zasady udostępnienia części nieruchomości zajętej przez węzeł będą ustalone w ramach odrębnego porozumienia.

WÓJT GMINY
Witold Wojcik
 mgr inż. Witold Wojcik

Wójt Gminy Słupia

Smyków dnia 1 lutego 2012 r.

Urząd Gminy
w Smykowie
Smyków nr 91
26-212 Smyków
tel./41/-37-39-184
fax./41/-37-39-181
E-mail:gmina@smykow.pl

Znak:B.-2220.Sieć.1.2012.



Urząd Marszałkowski
Województwa Świętokrzyskiego
Biuro Społeczeństwa Informacyjnego
Al. IX Wieków Kielc 3
25-516 Kielce

Dotyczy : projektu „Sieć szerokoprzestrzenna Polski Wschodniej
- województwa Świętokrzyskiego „ .

W nawiązaniu do pisma BSI.III.052.1.19.2012 z dnia 24.01.2012 r. , data wpływu 30.01.2012 r. w sprawie lokalizacji węzła dystrybucji , przesyłam :

- 1.Deklarację udostępnienia nieruchomości na potrzeby instalacji węzłów w ramach omawianego projektu .
 - 2.Mapę sytuacyjno -wysokościową działek nr , nr 127/2 , 127/4 , 127/5 , 127/6 z siedzibą gminy w miejscowości Smyków.
- Teren oznaczony literami A,B,C,D-A – stanowi własność bądź współwłasność Gminy Smyków.

WOJTA
R. 2012.
Józef Śliz



BSI.III.052.1.19.2012

**DEKLARACJA UDOSTĘPNIENIA NIERUCHOMOŚCI NA POTRZEBY INSTALACJI
WĘZŁÓW W RAMACH PROJEKTU
„SIEĆ SZEROKOPASMOWA POLSKI WSCHODNIEJ – WOJEWÓDZTWO
ŚWIĘTOKRZYSKIE”**

W związku z realizacją przez Województwo Świętokrzyskie projektu p.n. „Sieć szerokopasmowa Polski Wschodniej – województwo świętokrzyskie” nr POPW.02.01.00-26-046/10 współfinansowanego z Europejskiego Funduszu Rozwoju Regionalnego w ramach Programu Operacyjnego Rozwój Polski Wschodniej **Gmina Smyków** deklaruje udostępnienie niżej wyszczególnionej(ych) nieruchomości, której(ych) jest właścicielem, na potrzeby instalacji węzła(ów) sieci szerokopasmowej:

Lp	Typ węzła	Miejscowość	Kod pocztowy	Poczta	Ulica	Numer posesji/ działki	Typ nieruchomości (gruntowa, gruntowa z budynkiem, lokalowa)
1.	dystrybucyjny	Smyków	26-212	Smyków	-	91 127/2	zabudowana
2.							

*)puste wiersze proszę wypełnić jeśli Gmina może zaoferować dodatkowo alternatywną lokalizację na obszarze danej miejscowości

Docelowa lokalizacja węzła oraz szczegółowe zasady udostępnienia części nieruchomości zajętej przez węzeł będą ustalone w ramach odrębnego porozumienia.

WOJT
Gminy
Józef Śliz

Wójt Gminy Smyków

Sobków, 1.02.2012

GKOS.7021.3.2012

Biuro Społeczeństwa Informatycznego
Urząd Marszałkowski Województwa Świętokrzyskiego
Aleja IX Wieków Kielce 3
25-516 Kielce

WPLYNEŁO
URZĄD MARSZAŁKOWSKI
WOJEWÓDZTWA ŚWIĘTOKRZYSKIEGO
KANCELARIA URZĘDU

03-02-2012

Nr Rejestru 3293
Ilość załączników 8/16/12

RS

W odpowiedzi na pismo z dnia 24.01.2012 r.(data wpływu do Urzędu- 30.01.2012 r.) znak: BSI.III.052.1.19.2012 w sprawie przekazania danych dotyczących lokalizacji węzłów dystrybucyjnych realizowanych w ramach projektu „ Sieć szerokopasmowa Polski Wschodniej – województwo Świętokrzyskie, Urząd Gminy w Sobkowie w załączeniu przesyła deklarację udostępnienia nieruchomości na potrzeby instalacji węzłów dystrybucyjnych w ramach w/w projektu. Nadmieniam, że preferuję wykonanie zewnętrznych węzłów dystrybucyjnych.

WOJTA GMINY
SOBKÓW

mgr Krystyna Idzik

Otrzymują:

1. Adresat
2. a/a



BSI.III.052.1.19.2012

DEKLARACJA UDOSTĘPNIENIA NIERUCHOMOŚCI NA POTRZEBY INSTALACJI
WĘZŁÓW W RAMACH PROJEKTU
„SIEĆ SZEROKOPASMOWA POLSKI WSCHODNIEJ – WOJEWÓDZTWO
ŚWIĘTOKRZYSKIE”

W związku z realizacją przez Województwo Świętokrzyskie projektu p.n. „Sieć szerokopasmowa Polski Wschodniej – województwo świętokrzyskie” nr POPW.02.01.00-26-046/10 współfinansowanego z Europejskiego Funduszu Rozwoju Regionalnego w ramach Programu Operacyjnego Rozwój Polski Wschodniej **Gmina Sobków** deklaruje udostępnienie niżej wyszczególnionej(ych) nieruchomości, której(ych) jest właścicielem, na potrzeby instalacji węzła(ów) sieci szerokopasmowej:

Lp	Typ węzła	Miejscowość	Kod pocztowy	Poczta	Ulica	Numer posesji/ działki	Typ nieruchomości (gruntowa, gruntowa z budynkiem, lokalowa)
1.	dystrybucyjny	Sobków (Urząd Gminy w Sobkowie)	28-305	Sobków	Pl. Wolności 12	Działka Nr 76,77/6	nieruchomość gruntowa z budynkiem
2.	dystrybucyjny	Brzegi (Zespół Placówek Oświatowych w Brzegach)	28-305	Sobków	Brzegi 104	Działka Nr 611,31	nieruchomość gruntowa z budynkiem
3.	dystrybucyjny	Korytnica (Zespół Placówek Oświatowych w Korytnicy)	28-305	Sobków	Korytnica 206	Działka Nr 1030	nieruchomość gruntowa z budynkiem
4.	Dystrybucyjny alternatywny	Korytnica (OSP Korytnica)	28-305	Sobków	Korytnica 240	Działka Nr 1015	nieruchomość gruntowa z budynkiem
5.							
6.							

*)puste wiersze proszę wypełnić jeśli Gmina może zaoferować dodatkowo alternatywną lokalizację na obszarze danej miejscowości

Docelowa lokalizacja węzła oraz szczegółowe zasady udostępnienia części nieruchomości zajętej przez węzeł będą ustalone w ramach odrębnego porozumienia.

WOJEWÓDZTWO
ŚWIĘTOKRZYSKIE
GMINA
SOBKÓW

.....mgr. Krzysztof Idził.....
Wójt Gminy Sobków

BSI.III.052.1.19.2012

**DEKLARACJA UDOSTĘPNIENIA NIERUCHOMOŚCI NA POTRZEBY INSTALACJI
WĘZŁÓW W RAMACH PROJEKTU
„SIEĆ SZEROKOPASMOWA POLSKI WSCHODNIEJ – WOJEWÓDZTWO
ŚWIĘTOKRZYSKIE”**

W związku z realizacją przez Województwo Świętokrzyskie projektu p.n. „Sieć szerokopasmowa Polski Wschodniej – województwo świętokrzyskie” nr POPW.02.01.00-26-046/10 współfinansowanego z Europejskiego Funduszu Rozwoju Regionalnego w ramach Programu Operacyjnego Rozwój Polski Wschodniej **Gmina Solec Zdrój** deklaruje udostępnienie niżej wyszczególnionej(ych) nieruchomości, której(ych) jest właścicielem, na potrzeby instalacji węzła(ów) sieci szerokopasmowej:

Lp	Typ węzła	Miejscowość	Kod pocztowy	Poczta	Ulica	Numer posesji/ działki	Typ nieruchomości (gruntowa, gruntowa z budynkiem, lokalowa)
1.	dystrybucyjny	Solec-Zdrój	28-131	SOLEC- ZDRÓJ	1 MAJA	10 102/3	GRUNTOVA Z BUDYNKIEM
2.							

*)puste wiersze proszę wypełnić jeśli Gmina może zaoferować dodatkowo alternatywną lokalizację na obszarze danej miejscowości

Docelowa lokalizacja węzła oraz szczegółowe zasady udostępnienia części nieruchomości zajętej przez węzeł będą ustalone w ramach odrębnego porozumienia.

WOJT
mgr inż. Adam Patys
.....
Wójt Gminy Solec Zdrój

BSI.III.052.1.19.2012

DEKLARACJA UDOSTĘPNIENIA NIERUCHOMOŚCI NA POTRZEBY INSTALACJI
WĘZŁÓW W RAMACH PROJEKTU
„SIEĆ SZEROKOPASMOWA POLSKI WSCHODNIEJ – WOJEWÓDZTWO
ŚWIĘTOKRZYSKIE”

W związku z realizacją przez Województwo Świętokrzyskie projektu p.n. „Sieć szerokopasmowa Polski Wschodniej – województwo świętokrzyskie” nr POPW.02.01.00-26-046/10 współfinansowanego z Europejskiego Funduszu Rozwoju Regionalnego w ramach Programu Operacyjnego Rozwój Polski Wschodniej **Gmina Staszów** deklaruje udostępnienie niżej wyszczególnionej(ych) nieruchomości, której(ych) jest właścicielem, na potrzeby instalacji węzła(ów) sieci szerokopasmowej:

Lp	Typ węzła	Miejscowość	Kod pocztowy	Poczta	Ulica	Numer posesji	Typ nieruchomości (gruntowa, gruntowa z budynkiem, lokalowa)
1.	szkieletowy	Staszów	28-200	Staszów	Wysoka	39	gruntowa
2.	dystrybucyjny	Smerdyna	28-200	Staszów		100	gruntowa
3.	dystrybucyjny	Wiązownica Duża	28-200	Staszów		135	gruntowa
4.							
5.							
6.							

*)puste wiersze proszę wypełnić jeśli Gmina może zaoferować dodatkowo alternatywną lokalizację na obszarze danej miejscowości

Docelowa lokalizacja węzła oraz szczegółowe zasady udostępnienia części nieruchomości zajętej przez węzeł będą ustalone w ramach odrębnego porozumienia.

BURMISTRZ

Burmistrz Miasta i Gminy **Roman Górczewski**



**ROZWÓJ
POLSKI WSCHODNIEJ**
NARODOWA STRATEGIA SPÓJNOŚCI



WOJEWÓDZTWO
ŚWIĘTOKRZYSKIE

UNIA EUROPEJSKA
EUROPEJSKI FUNDUSZ
ROZWOJU REGIONALNEGO



BSI.III.052.1.19.2012

**DEKLARACJA UDOSTĘPNIENIA NIERUCHOMOŚCI NA POTRZEBY INSTALACJI
WĘZŁÓW W RAMACH PROJEKTU
„SIEĆ SZEROKOPASMOWA POLSKI WSCHODNIEJ – WOJEWÓDZTWO
ŚWIĘTOKRZYSKIE”**

W związku z realizacją przez Województwo Świętokrzyskie projektu p.n. „Sieć szerokopasmowa Polski Wschodniej – województwo świętokrzyskie” nr POPW.02.01.00-26-046/10 współfinansowanego z Europejskiego Funduszu Rozwoju Regionalnego w ramach Programu Operacyjnego Rozwój Polski Wschodniej **Gmina Stąporków** deklaruje udostępnienie niżej wyszczególnionej(ych) nieruchomości, której(ych) jest właścicielem, na potrzeby instalacji węzła(ów) sieci szerokopasmowej:

Lp	Typ węzła	Miejscowość	Kod pocztowy	Poczta	Ulica	Numer posesji/ działki	Typ nieruchomości (gruntowa, gruntowa z budynkiem, lokalowa)
1.	dystrybucyjny	Krasna	26-220	Stąporków	-	53 121	gruntowa z budynkiem
2.							

*Juste wiersze proszę wypełnić jeśli Gmina może zaoferować dodatkowo alternatywną lokalizację na obszarze danej miejscowości

Docelowa lokalizacja węzła oraz szczegółowe zasady udostępnienia części nieruchomości zajętej przez węzeł będą ustalone w ramach odrębnego porozumienia.

**Biuro Społeczeństwa
Informacyjnego**
Wpłynęło dnia 01.02.2012
Nr pisma 69101/173/2012
Podpis Adamczyk

URZĄD MIEJSKI
w Stąporkowie
ul. Marszałka Józefa Piłsudskiego 132 A
26-220 STĄPORKÓW
tel. (0-41) 37-41-122
000530206 NIP 658-14-40-003

Z up. BURMISTRZA
mgr Andrzej Głogowski
Z-ca BURMISTRZA

Burmistrz Miasta i Gminy Stąporków

RF: 79

WPLYNEŁO
URZĄD MARSZAŁKOWSKI
WOJEWÓDZTWA ŚWIĘTOKRZYSKIEGO
UL. ŚW. JÓZEFA PIŁSUDSKIEGO 132A
26-220 STĄPORKÓW

31 STY. 2012

Rh 69101/M Podpis AR

Biuro Społeczeństwa Informacyjnego



BSI.III.052.1.19.2012

**DEKLARACJA UDOSTĘPNIENIA NIERUCHOMOŚCI NA POTRZEBY INSTALACJI
WĘZŁÓW W RAMACH PROJEKTU
„SIEĆ SZEROKOPASMOWA POLSKI WSCHODNIEJ – WOJEWÓDZTWO
ŚWIĘTOKRZYSKIE”**

W związku z realizacją przez Województwo Świętokrzyskie projektu p.n. „Sieć szerokopasmowa Polski Wschodniej – województwo świętokrzyskie” nr POPW.02.01.00-26-046/10 współfinansowanego z Europejskiego Funduszu Rozwoju Regionalnego w ramach Programu Operacyjnego Rozwój Polski Wschodniej **Gmina Stopnica** deklaruje udostępnienie niżej wyszczególnionej(ych) nieruchomości, której(ych) jest właścicielem, na potrzeby instalacji węzła(ów) sieci szerokopasmowej:

Lp	Typ węzła	Miejscowość	Kod pocztowy	Poczta	Ulica	Numer posesji/ działki	Typ nieruchomości (gruntowa, gruntowa z budynkiem, lokalowa)
1.	dystrybucyjny	Wolica	28-130	Stopnica		1386/9	Gruntowa z budynkiem
2.	dystrybucyjny	STOPNICA	28-130	STOPNICA		718/2	Gruntowa

*)puste wiersze proszę wypełnić jeśli Gmina może zaoferować dodatkowo alternatywną lokalizację na obszarze danej miejscowości

Docelowa lokalizacja węzła oraz szczegółowe zasady udostępnienia części nieruchomości zajętej przez węzeł będą ustalone w ramach odrębnego porozumienia.

GMINA STOPNICA
ul. Kościuszki 2, 28-130 Stopnica
tel. /41/ 377 98 00, fax /41/ 377 96 06
NIP 655-17-68-527
REGON 291010783

WÓJT
Ryszard Zych

Wójt Gminy Stopnica





URZĄD GMINY STRAWCZYN

ul. Żeromskiego 16, 26-067 Strawczyn, tel. 413038002, fax 413038157

www.strawczyn.pl sekretariat@strawczyn.pl

Strawczyn, dnia 31.01.2012r.

Znak: ROŚO.INF.042.1.2012



**Biuro Społeczeństwa Informacyjnego
Urząd Marszałkowski
Województwa Świętokrzyskiego
Aleja IX Wieków Kielc 3
25-516 Kielce**

W odpowiedzi na pismo znak: BSI.052.1.19.2012 Urząd Gminy w Strawczynie w załączeniu przesyła deklarację udostępnienia nieruchomości na potrzeby instalacji węzłów w ramach projektu „Sieć Szerokopasmowa Polski Wschodniej”.

Z poważaniem:

WÓJT
mgr inż. Jacek Tkaczyk



Przyjaźni Środowisku



Przejrzysta Polska



Laureat rankingu
Najlepsza Gmina
Wiejska



Urząd Gminy Strawczyn posiada
Certyfikat Systemu Jakości
wg normy ISO 9001:2008

BSI.III.052.1.19.2012

DEKLARACJA UDOSTĘPNIENIA NIERUCHOMOŚCI NA POTRZEBY INSTALACJI
WĘZŁÓW W RAMACH PROJEKTU
„SIEĆ SZEROKOPASMOWA POLSKI WSCHODNIEJ – WOJEWÓDZTWO
ŚWIĘTOKRZYSKIE”

W związku z realizacją przez Województwo Świętokrzyskie projektu p.n. „Sieć szerokopasmowa Polski Wschodniej – województwo świętokrzyskie” nr POPW.02.01.00-26-046/10 współfinansowanego z Europejskiego Funduszu Rozwoju Regionalnego w ramach Programu Operacyjnego Rozwój Polski Wschodniej **Gmina Strawczyn** deklaruje udostępnienie niżej wyszczególnionej(ych) nieruchomości, której(ych) jest właścicielem, na potrzeby instalacji węzła(ów) sieci szerokopasmowej:

Lp	Typ węzła	Miejscowość	Kod pocztowy	Poczta	Ulica	Numer posesji/ działki	Typ nieruchomości (gruntowa, gruntowa z budynkiem, lokalowa)
1.	dystrybucyjny	Strawczyn	26-067	STRAWCZYN		502/2	GRUNTOWA Z BUDYNKIEM
2.	dystrybucyjny	Korzyn	26-067	STRAWCZYN	-	983/2	- - -
3.							
4.							

*)puste wiersze proszę wypełnić jeśli Gmina może zaoferować dodatkowo alternatywną lokalizację na obszarze danej miejscowości

Docelowa lokalizacja węzła oraz szczegółowe zasady udostępnienia części nieruchomości zajętej przez węzeł będą ustalone w ramach odrębnego porozumienia.

WÓJT
mgr inż. Jacek Thaczyk
Wójt Gminy Strawczyn

Suchedniów, dnia 01.02.2012

Znak: B.6730.k.2.2012



URZĄD MARSZAŁKOWSKI
WOJEWÓDZTWA ŚWIĘTOKRZYSKIEGO
BIURO SPOŁECZEŃSTWA INFORMACYJNEGO
Al. IX Wieków Kielce 3
25-516 Kielce

W nawiązaniu do pisma BSI.III.052.1.19.2012 z dnia 24 stycznia 2012 r. dotyczącego projektu „Sieć szerokopasmowa Polski Wschodniej – województwo świętokrzyskie” nr POPW.02.01.00-26-046/10 współfinansowanego z Europejskiego Funduszu Rozwoju Regionalnego w ramach Programu Operacyjnego Rozwój Polski Wschodniej Gmina Suchedniów deklaruje udostępnienie niżej wyszczególnionej nieruchomości, której jest właścicielem, na potrzeby instalacji węzła sieci szerokopasmowej:

Lp.	Typ węzła	Miejscowość	Kod pocztowy	Poczta	Ulica	Numer posesji/działki	Typ nieruchomości (gruntowa, gruntowa z budynkiem, lokalowa)
1	dystribucyjny	Ostojów	26-130	Suchedniów		nr posesji 16 nr działki 207	gruntowa z budynkiem
2							

Otrzymują:

1. Adresat
2. B a/a

Z-CA BURMISTRZA

inż. Stanisław Andrzej Karwo



BSI.III.052.1.19.2012

DEKLARACJA UDOSTĘPNIENIA NIERUCHOMOŚCI NA POTRZEBY INSTALACJI
WĘZŁÓW W RAMACH PROJEKTU
„SIEĆ SZEROKOPASMOWA POLSKI WSCHODNIEJ – WOJEWÓDZTWO
ŚWIĘTOKRZYSKIE”

W związku z realizacją przez Województwo Świętokrzyskie projektu p.n. „Sieć szerokopasmowa Polski Wschodniej – województwo świętokrzyskie” nr POPW.02.01.00-26-046/10 współfinansowanego z Europejskiego Funduszu Rozwoju Regionalnego w ramach Programu Operacyjnego Rozwój Polski Wschodniej **Gmina Szydłów** deklaruje udostępnienie niżej wyszczególnionej(ych) nieruchomości, której(ych) jest właścicielem, na potrzeby instalacji węzła(ów) sieci szerokopasmowej:

Lp	Typ węzła	Miejscowość	Kod pocztowy	Poczta	Ulica	Numer posesji/ działki	Typ nieruchomości (gruntowa, gruntowa z budynkiem, lokalowa)
1.	dystrybucyjny	Szydłów	28-275	Szydłów	Rynek	2/637	gruntowa z budynkiem
2.	-	-	-	-	-	-	-

*)puste wiersze proszę wypełnić jeśli Gmina może zaoferować dodatkowo alternatywną lokalizację na obszarze danej miejscowości

Docelowa lokalizacja węzła oraz szczegółowe zasady udostępnienia części nieruchomości zajętej przez węzeł będą ustalone w ramach odrębnego porozumienia.

**Biuro Społeczeństwa
Informacyjnego**

Wpłynęło dnia 06.09.2012
Nr pisma 7943/203/2012
Podpis [signature]

Z up. Wójta Gminy

Janusz Sowa
WÓJTA GMINY

[signature]
Wójt Gminy Szydłów



Tarłów, dnia 02.02.2012 r.

Biuro Społeczeństwa Informacyjnego
Urząd Marszałkowski Województwa Świętokrzyskiego
Aleja IX Wieków Kiele 3 25-516 Kielce

WÓJT GMINY TARŁÓW

Ul. Rynek 2

27-515 Tarłów

mgr Leszek Walczyk

W związku z pismem nr BSI.III.052.1.19.2012 z dnia 24 stycznia 2012 roku przesyłamy deklaracje udostępnienia nieruchomości na potrzeby instalacji węzłów w ramach projektu: „Sieć szerokopasmowa polski wschodniej – województwa świętokrzyskiego”

Z up. WÓJTY GMINY
mgr Tomasz Kamiński
7 ca wójt Gminy

W PŁYNEŁO
URZĄD MARSZAŁKOWSKI
WOJEWÓDZTWA ŚWIĘTOKRZYSKIEGO
KANCELARIA URZĘDU

03-02-2012

nr sprawy: 2197
ilość załączników: 8380/121

Deklaracja udostępnienia nieruchomości na potrzeby instalacji
węzłów w ramach projektu „Sieć szerokopasmowa Polski
Wschodniej” – Województwo Świętokrzyskie

Lp	Typ węzła	Miejscowość	Kod pocztowy	Poczta	Ulica	Numer posesji/działki	Typ Nieruchomości (gruntowa, gruntowa z budynkiem, lokalowa)
1.	Dystrybucyjny	Tarłów	27-515	Tarłów	Rynek 2	1275 1274 1273 1272	Gruntowa z budynkiem



BSI.III.052.1.19.2012

**DEKLARACJA UDOSTĘPNIENIA NIERUCHOMOŚCI NA POTRZEBY INSTALACJI
WĘZŁÓW W RAMACH PROJEKTU
„SIEĆ SZEROKOPASMOWA POLSKI WSCHODNIEJ – WOJEWÓDZTWO
ŚWIĘTOKRZYSKIE”**

W związku z realizacją przez Województwo Świętokrzyskie projektu p.n. „Sieć szerokopasmowa Polski Wschodniej – województwo świętokrzyskie” nr POPW.02.01.00-26-046/10 współfinansowanego z Europejskiego Funduszu Rozwoju Regionalnego w ramach Programu Operacyjnego Rozwój Polski Wschodniej **Gmina Tuczępy** deklaruje udostępnienie niżej wyszczególnionej(ych) nieruchomości, której(ych) jest właścicielem, na potrzeby instalacji węzła(ów) sieci szerokopasmowej:

Lp	Typ węzła	Miejscowość	Kod pocztowy	Poczta	Ulica	Numer posesji/ działki	Typ nieruchomości (gruntowa, gruntowa z budynkiem, lokalowa)
1.	dystrybucyjny	Niziny	28-142	Tuczępy	-	120A	gruntowa z budynkiem
2.	dystrybucyjny	Podlesie	28-142	Tuczępy	-	39A	gruntowa z budynkiem
3.							
4.							

*)puste wiersze proszę wypełnić jeśli Gmina może zaoferować dodatkowo alternatywną lokalizację na obszarze danej miejscowości

Docelowa lokalizacja węzła oraz szczegółowe zasady udostępnienia części nieruchomości zajętej przez węzeł będą ustalone w ramach odrębnego porozumienia.

WÓJT GMINY

mgr Marek Kaczmarek

Wójt Gminy Tuczępy

82/11112

WPLYNĘŁO
URZĄD MARSZAŁKOWSKI
WOJEWÓDZTWA ŚWIĘTOKRZYSKIEGO
MARIJA URZĘDU

03-02-2012

3345 RB

nr Rejestru Podpis

ilość załączników

GMINA WAŚNIÓW
ul. Rynek 24
27-425 Wasniów
NIP 661-21-55-889 REGON 291010837

Wasniów 01.02.2012r.

TR.7021.5.2011
URZĄD Marszałkowski Województwa Świętokrzyskiego
Kancelaria Urzędowa
03-02-2012
Nr Rejestru 3975
Ilość załączników 8324/12

Biuro Społeczeństwa Informacyjnego
Urząd Marszałkowski Województwa
Świętokrzyskiego
Al. IX Wieków Kielc 3
25-516 Kielce

Dotyczy: deklaracji udostępnienia nieruchomości na potrzeby instalacji węzłów w ramach projektu pn: „Sieć szerokopasmowa Polski Wschodniej – Województwo Świętokrzyskie”

Gmina Wasniów w załączeniu przesyła wypełnioną deklarację udostępnienia nieruchomości których jest właścicielem na potrzeby instalacji węzłów sieci szerokopasmowej.

Biuro Społeczeństwa
Informacyjnego
Wpłynęło dnia 01.02.2012
Nr pisma 2012/04
Podpis Adamczyk

Z poważaniem:

Z up. WOJTA GMINY
Stanisław Nowacki
SPECJALISTA ds. TECHNICZNYCH

BSL.III.052.1.19.2012

DEKLARACJA UDOSTĘPNIENIA NIERUCHOMOŚCI NA POTRZEBY INSTALACJI
WĘZŁÓW W RAMACH PROJEKTU
„SIEĆ SZEROKOPASMOWA POLSKI WSCHODNIEJ – WOJEWÓDZTWO
ŚWIĘTOKRZYSKIE”

W związku z realizacją przez Województwo Świętokrzyskie projektu p.n. „Sieć szerokopasmowa Polski Wschodniej – województwo świętokrzyskie” nr POPW.02.01.00-26-046/10 współfinansowanego z Europejskiego Funduszu Rozwoju Regionalnego w ramach Programu Operacyjnego Rozwój Polski Wschodniej **Gmina Waśniów** deklaruje udostępnienie niżej wyszczególnionej(ych) nieruchomości, której(jych) jest właścicielem, na potrzeby instalacji węzła(ów) sieci szerokopasmowej:

Lp	Typ węzła	Miejscowość	Kod pocztowy	Poczta	Ulica	Numer posesji/działki	Typ nieruchomości (gruntowa, gruntowa z budynkiem, lokalowa)
1.	dystrybucyjny	Dobručna	27-425	Waśniów	-	263/1 264/1	gruntowa z budynkiem
2.	dystrybucyjny	Pękosławice	27-425	Waśniów	-	205/1 206/1	gruntowa z budynkiem
3.							
4.							

*)puste wiersze proszę wypełnić jeśli Gmina może zaoferować dodatkowo alternatywną lokalizację na obszarze danej miejscowości

Docelowa lokalizacja węzła oraz szczegółowe zasady udostępnienia części nieruchomości zajętej przez węzeł będą ustalone w ramach odrębnego porozumienia.

WÓJT

Krzysztof Gajewski

.....
Wójt Gminy Waśniów

Województwo : **ŚWIĘTOKRZYSKIE**
Powiat : **OSTROWIECKI**
Jednostka ewidencyjna : **WAŚNIÓW**
Obręb : **4 DOBRUCHNA**

WYPIS Z REJESTRU GRUNTÓW

z dnia: 2012-02-01

Jednostka rejestrowa : **G.119**

Lp	Podmiot ewidencyjny	Charakter własności / władania	Udział
1	GMINA WAŚNIÓW UL. RYNEK 3; 27-425 WAŚNIÓW;	własność	1/1
2	URZĄD GMINY WAŚNIÓW UL. RYNEK 3; 27-425 WAŚNIÓW;	Użytkowanie	1/1

Nr działki	Ark.	Położenie działki	Pow. działki [ha]	Nr KW lub inny dokument własności	Opis użytku	Klasa	Pow. uż. [ha]
264/1			0.15	AN 1975/92 KI10/00027943/7	Bi		0.15

Razem powierzchnia działek : 0.15 ha

Słownie : piętnaście ar.

Cała jednostka rejestrowa: 0.60 ha

Słownie : sześćdziesiąt ar.

Sporządził : admin admin

Województwo : **ŚWIĘTOKRZYSKIE**
Powiat : **OSTROWIECKI**
Jednostka ewidencyjna : **WAŚNIÓW**
Obręb : **4 DOBRUCHNA**

WYPIS Z REJESTRU GRUNTÓW

z dnia: 2012-02-01

Jednostka rejestrowa : **G.119**

Lp	Podmiot ewidencyjny	Charakter własności / władania	Udział
1	GMINA WAŚNIÓW UL. RYNEK 3; 27-425 WAŚNIÓW;	własność	1/1
2	URZĄD GMINY WAŚNIÓW UL. RYNEK 3; 27-425 WAŚNIÓW;	Użytkowanie	1/1

Nr działki	Ark.	Położenie działki	Pow. działki [ha]	Nr KW lub inny dokument własności	Opis użytku	Klasa	Pow. uż. [ha]
263/1			0.25	AN 1975/92 KI10/00027943/7	Bi		0.25

Razem powierzchnia działek : 0.25 ha

Słownie : dwadzieścia pięć ar.

Cała jednostka rejestrowa: 0.60 ha

Słownie : sześćdziesiąt ar.

Sporządził : admin admin

Wąchock 02.02.2012

OR.040.1.2012

RK 8312/12
05-02-2012
RZ Rejestru 2218
Ilość załączników

Biuro Społeczeństwa Informacyjnego
Urząd Wojewódzki Województwa Świętokrzyskiego
Al. IX wieków Kielc 3
25-516 Kielce

Biuro Społeczeństwa
Informacyjnego

Wpłynęło dnia 02.02.2012
Nr pisma 245/2012
Podpis Adamczyk

W odpowiedzi na pismo z dnia 24 stycznia 2012 r. Znak: BSI.III.052.1.19.2012 Gmina Wąchock przesyła pisemne potwierdzenie deklaracji udostępnienia nieruchomości na potrzeby instalacji węzłów w ramach projektu „Sieć Szerokopasmowa Polski Wschodniej – Województwa Świętokrzyskiego”

BURMISTRZ


mgr Jarosław Samela



BSI.III.052.1.19.2012

**DEKLARACJA UDOSTĘPNIENIA NIERUCHOMOŚCI NA POTRZEBY INSTALACJI
WĘZŁÓW W RAMACH PROJEKTU
„SIEĆ SZEROKOPASMOWA POLSKI WSCHODNIEJ – WOJEWÓDZTWO
ŚWIĘTOKRZYSKIE”**

W związku z realizacją przez Województwo Świętokrzyskie projektu p.n. „Sieć szerokopasmowa Polski Wschodniej – województwo świętokrzyskie” nr POPW.02.01.00-26-046/10 współfinansowanego z Europejskiego Funduszu Rozwoju Regionalnego w ramach Programu Operacyjnego Rozwój Polski Wschodniej **Gmina Wąchock** deklaruje udostępnienie niżej wyszczególnionej(ych) nieruchomości, której(ych) jest właścicielem, na potrzeby instalacji węzła(ów) sieci szerokopasmowej:

Lp	Typ węzła	Miejscowość	Kod pocztowy	Poczta	Ulica	Numer posesji/ działki	Typ nieruchomości (gruntowa, gruntowa z budynkiem, lokalowa)
1.	dystrybucyjny	Wielka Wieś	27-215	Wąchock	-	1209/1	gruntowa z budynkiem
2.							

*)puste wiersze proszę wypełnić jeśli Gmina może zaoferować dodatkowo alternatywną lokalizację na obszarze danej miejscowości

Docelowa lokalizacja węzła oraz szczegółowe zasady udostępnienia części nieruchomości zajętej przez węzeł będą ustalone w ramach odrębnego porozumienia.

GMINA WĄCHOCK
ul. Wielkowiejska 1
27-215 Wąchock
NIP 664-19-85-659 R. 291009930

BURMISTRZ


mgr. Jarosław Samela
Burmistrz Miasta i Gminy Wąchock



BSI.III.052.1.19.2012

**DEKLARACJA UDOSTĘPNIENIA NIERUCHOMOŚCI NA POTRZEBY INSTALACJI
WĘZŁÓW W RAMACII PROJEKTU
„SIEĆ SZEROKOPASMOWA POLSKI WSCHODNIEJ – WOJEWÓDZTWO
ŚWIĘTOKRZYSKIE”**

W związku z realizacją przez Województwo Świętokrzyskie projektu p.n. „Sieć szerokopasmowa Polski Wschodniej – województwo świętokrzyskie” nr POPW.02.01.00-26-046/10 współfinansowanego z Europejskiego Funduszu Rozwoju Regionalnego w ramach Programu Operacyjnego Rozwój Polski Wschodniej Gmina Wiślica deklaruje udostępnienie niżej wyszczególnionej(ych) nieruchomości, której(ych) jest właścicielem, na potrzeby instalacji węzła(ów) sieci szerokopasmowej:

Lp	Typ węzła	Miejscowość	Kod pocztowy	Poczta	Ulica	Numer posesji/ działki	Typ nieruchomości (gruntowa, gruntowa z budynkiem, lokalowa)
1.	dystrybucyjny	Wiślica	28-60	Wiślica	Okopowa	27/ wzrost 254	gruntowa z budynkiem
2.							

*puste wiersze proszę wypełnić jeśli Gmina może zaoferować dodatkowo alternatywną lokalizację na obszarze danej miejscowości

Docelowa lokalizacja węzła oraz szczegółowe zasady udostępnienia części nieruchomości zajętej przez węzeł będą ustalone w ramach odrębnego porozumienia.

WÓJT GMINY

mgr inż. Stanisław ...



**ROZWÓJ
POLSKI WSCHODNIEJ**

NARODOWA STRATEGIA SPÓJNOŚCI



WOJEWÓDZTWO
ŚWIĘTOKRZYSKIE

UNIA EUROPEJSKA
EUROPEJSKI FUNDUSZ
ROZWOJU REGIONALNEGO



WOJEWÓDZTWA ŚWIĘTOKRZYSKIE
KANCELARIA UNIKO
8515112
06-02-2012
RPS
Nr Rejestru 3680
Ilość 2
Podpis

BSI.III.052.1.19.2012

**DEKLARACJA UDOSTĘPNIENIA NIERUCHOMOŚCI NA POTRZEBY INSTALACJI
WĘZŁÓW W RAMACH PROJEKTU
„SIEĆ SZEROKOPASMOWA POLSKI WSCHODNIEJ – WOJEWÓDZTWO
ŚWIĘTOKRZYSKIE”**

W związku z realizacją przez Województwo Świętokrzyskie projektu p.n. „Sieć szerokopasmowa Polski Wschodniej – województwo świętokrzyskie” nr POPW.02.01.00-26-046/10 współfinansowanego z Europejskiego Funduszu Rozwoju Regionalnego w ramach Programu Operacyjnego Rozwój Polski Wschodniej **Gmina Wodzisław** deklaruje udostępnienie niżej wyszczególnionej(ych) nieruchomości, której(ych) jest właścicielem, na potrzeby instalacji węzła(ów) sieci szerokopasmowej:

Lp	Typ węzła	Miejscowość	Kod pocztowy	Poczta	Ulica	Numer posesji/ działki	Typ nieruchomości (gruntowa, gruntowa z budynkiem, lokalowa)
1.	dystrybucyjny	Wodzisław	28-330	Wodzisław	Krakowska 6	271 272/3	gruntowa z budynkiem
2.							

*)puste wiersze proszę wypełnić jeśli Gmina może zaoferować dodatkowo alternatywną lokalizację na obszarze danej miejscowości

Docelowa lokalizacja węzła oraz szczegółowe zasady udostępnienia części nieruchomości zajętej przez węzeł będą ustalone w ramach odrębnego porozumienia.

WOJTA GMINY
WODZISŁAW
Wójt Gminy Wodzisław
Suska



**ROZWÓJ
POLSKI WSCHODNIEJ**

NARODOWA STRATEGIA SPÓJNOŚCI
WOJEWÓDZTWA ŚWIĘTOKRZYSKIEGO
KANCELARIA URZĘDU



WOJEWÓDZTWO
ŚWIĘTOKRZYSKIE

UNIA EUROPEJSKA
EUROPEJSKI FUNDUSZ
ROZWOJU REGIONALNEGO



03-02-2012

BSI.III.052.1.19.2012

Nr Rejestru 3310 Podpis 816 912

**DEKLARACJA UDOSTĘPNIENIA NIERUCHOMOŚCI NA POTRZEBY INSTALACJI
WĘZŁÓW W RAMACH PROJEKTU
„SIEĆ SZEROKOPASMOWA POLSKI WSCHODNIEJ – WOJEWÓDZTWO
ŚWIĘTOKRZYSKIE”**

W związku z realizacją przez Województwo Świętokrzyskie projektu p.n. „Sieć szerokopasmowa Polski Wschodniej – województwo świętokrzyskie” nr POPW.02.01.00-26-046/10 współfinansowanego z Europejskiego Funduszu Rozwoju Regionalnego w ramach Programu Operacyjnego Rozwój Polski Wschodniej **Gmina Wojciechowice** deklaruje udostępnienie niżej wyszczególnionej(ych) nieruchomości, której(ych) jest właścicielem, na potrzeby instalacji węzła(ów) sieci szerokopasmowej:

Lp	Typ węzła	Miejscowość	Kod pocztowy	Poczta	Ulica	Numer posesji/ działki	Typ nieruchomości (gruntowa, gruntowa z budynkiem, lokalowa)
1.	dystribucyjny	Bidziny	27-532	Wojciechowice		110/ 126011	gruntowa z budynkiem
2.							

*)puste wiersze proszę wypełnić jeśli Gmina może zaoferować dodatkowo alternatywną lokalizację na obszarze danej miejscowości

Docelowa lokalizacja węzła oraz szczegółowe zasady udostępnienia części nieruchomości zajętej przez węzeł będą ustalone w ramach odrębnego porozumienia.

WÓJT

Szymon Sidor

Wójt Gminy Wojciechowice

Urząd Marszałkowski
Al. IX Wieków Kielc 3
25-516 Kielce
Biuro Społeczeństwa Informacyjnego

W odpowiedzi na pismo z dnia 03.07.2012r. znak: BSI.III.052.1.97.2012 przesłane do Starostwa Powiatowego w Kielcach pismem z dnia 09.07.2012r., znak: RIT.6872.22.2012.MG przez Urząd Gminy w Strawczynie wg właściwości, Wydział Geodezji i Gospodarki Nieruchomościami Starostwa Powiatowego w Kielcach przesyła w załączeniu deklarację udostępnienia nieruchomości położonej w obrębie Kuźniaki gm. Strawczyn, oznaczonej w ewidencji gruntów jako działka **Nr 47 o powierzchni 1,8300 ha**, stanowiącej własność Skarbu Państwa w użytkowaniu Urzędu Gminy Strawczyn na potrzeby instalacji węzłów w ramach projektu „Sieć szerokopasmowa Polski Wschodniej – Województwo Świętokrzyskie”.

Niemniej jednak nadmienić należy, iż obecnie toczy się postępowanie w sprawie uregulowania stanu posiadania oraz ustalenie prawowitego zarządcy, w/w nieruchomości.

Mając na uwadze powyższe tut. Starostwo informuje, iż wyrażenie zgody na dysponowanie nieruchomością na etapie już projektowania w/w instalacji będzie możliwe po zakończeniu wszczętego postępowania regulacyjnego.

Biuro Społeczeństwa
Informacyjnego

Wpłynęło dnia 24.07.2012
Nr pisma... 450137/12/MSI/102
Podpis... [podpis] 19/07

Z up. STAROSTY

[podpis]
WZIKONTRZARZĄDU

BSL.III.052.1.97.2012

DEKLARACJA UDOSTĘPNIENIA NIERUCHOMOŚCI NA POTRZEBY INSTALACJI
WĘZŁÓW W RAMACH PROJEKTU
„SIEĆ SZEROKOPASMOWA POLSKI WSCHODNIEJ – WOJEWÓDZTWO
ŚWIĘTOKRZYSKIE”

W związku z realizacją przez Województwo Świętokrzyskie projektu p.n. „Sieć szerokopasmowa Polski Wschodniej – województwo świętokrzyskie” nr POPW.02.01.00-26-046/10 współfinansowanego z Europejskiego Funduszu Rozwoju Regionalnego w ramach Programu Operacyjnego Rozwój Polski Wschodniej **Skarb Państwa** deklaruje udostępnienie niżej wyszczególnionej(ych) nieruchomości, której(ych) jest właścicielem, na potrzeby instalacji węzła(ów) sieci szerokopasmowej:

Lp	Typ węzła	Miejscowość	Kod pocztowy	Poczta	Ulica	Numer posesji/ działki	Typ nieruchomości (gruntowa, gruntowa z budynkiem, lokalowa)
1.	dystrybucyjny	Kuźniaki	26-067	Strawczyn		47	gruntowa z budynkiem
2.							

*)puste wiersze proszę wypełnić, jeśli Skarb Państwa może zaoferować dodatkowo alternatywną lokalizację na obszarze danej miejscowości

Docelowa lokalizacja węzła oraz szczegółowe zasady udostępnienia części nieruchomości zajętej przez węzeł będą ustalone w ramach odrębnego porozumienia.

WICESTAROSTA
Zuzanna Jędrzejak
Wicestarosta Kielecki



Urząd Gminy w Zagnańsku

ul. Spacerowa 8, 26-050 Zagnańsk, NIP: 959-09-25-932, Regon: 000551941

O. 042.1.2012.IK

Zagnańsk, dnia 03 lutego 2012r.

WPLYNEŁO
URZĄD MARSZAŁKOWSKI
WOJEWÓDZTWA ŚWIĘTOKRZYSKIEGO
KANCELARIA URZĘDU

9986/12
03 LUT. 2012

Nr Rejestru: 8064 Podpis: [signature]
Ilość załączników: [signature]

URZĄD MARSZAŁKOWSKI
WOJEWÓDZTWA ŚWIĘTOKRZYSKIEGO

Biuro Społeczeństwa Informacyjnego
Al. IX Wieków Kielc 3
25-516 Kielce

W nawiązaniu do pisma z dnia 24 stycznia 2012r. znak: BSI.III.052.1.19.2012 w załączeniu przesyłamy deklarację udostępnienia nieruchomości na potrzeby instalacji węzłów w ramach projektu „Sieć szerokopasmowa Polski Wschodniej – Województwo Świętokrzyskie”.

Szczepan Skorupski
[signature]
WÓJT

Przygotował: Lech Niciejewski

[signature]



BSI.III.052.1.19.2012

**DEKLARACJA UDOSTĘPNIENIA NIERUCHOMOŚCI NA POTRZEBY INSTALACJI
WĘZŁÓW W RAMACH PROJEKTU
„SIEĆ SZEROKOPASMOWA POLSKI WSCHODNIEJ – WOJEWÓDZTWO
ŚWIĘTOKRZYSKIE”**

W związku z realizacją przez Województwo Świętokrzyskie projektu p.n. „Sieć szerokopasmowa Polski Wschodniej – województwo świętokrzyskie” nr POPW.02.01.00-26-046/10 współfinansowanego z Europejskiego Funduszu Rozwoju Regionalnego w ramach Programu Operacyjnego Rozwój Polski Wschodniej **Gmina Zagnańsk** deklaruje udostępnienie niżej wyszczególnionej(ych) nieruchomości, której(ych) jest właścicielem, na potrzeby instalacji węzła(ów) sieci szerokopasmowej:

Lp	Typ węzła	Miejscowość	Kod pocztowy	Poczta	Ulica	Numer posesji/ działki	Typ nieruchomości (gruntowa, gruntowa z budynkiem, lokalowa)
1.	dystrybucyjny	Samsonów	26-050	Zagnańsk	—	1231/1 1231/3	Gruntowa z budynkiem
2.							

*)puste wiersze proszę wypełnić jeśli Gmina może zaoferować dodatkowo alternatywną lokalizację na obszarze danej miejscowości

Docelowa lokalizacja węzła oraz szczegółowe zasady udostępnienia części nieruchomości zajętej przez węzeł będą ustalone w ramach odrębnego porozumienia.

Szczepan Skorupski

Szczepan Skorupski

WÓJT

Wójt Gminy Zagnańsk



BSI.III.052.1.19.2012

**DEKLARACJA UDOSTĘPNIENIA NIERUCHOMOŚCI NA POTRZEBY INSTALACJI
WĘZŁÓW W RAMACH PROJEKTU
„SIEĆ SZEROKOPASMOWA POLSKI WSCHODNIEJ – WOJEWÓDZTWO
ŚWIĘTOKRZYSKIE”**

W związku z realizacją przez Województwo Świętokrzyskie projektu p.n. „Sieć szerokopasmowa Polski Wschodniej – województwo świętokrzyskie” nr POPW.02.01.00-26-046/10 współfinansowanego z Europejskiego Funduszu Rozwoju Regionalnego w ramach Programu Operacyjnego Rozwój Polski Wschodniej **Gmina Zawichost** deklaruje udostępnienie niżej wyszczególnionej(ych) nieruchomości, której(ych) jest właścicielem, na potrzeby instalacji węzła(ów) sieci szerokopasmowej:

Lp	Typ węzła	Miejscowość	Kod pocztowy	Poczta	Ulica	Numer posesji/ działki	Typ nieruchomości (gruntowa, gruntowa z budynkiem, lokalowa)
1.	dystrybucyjny	Zawichost	27-630	Zawichost	Zevomskiego	50/ 140/2	gruntowa z budynkiem
2.	dystrybucyjny	Linów	27-630	Zawichost	-	18-12/6	gruntowa z budynkiem
3.	- -	- -	27-630	Zawichost	-	18-12/7	gruntowa z budynkiem
4.							

*)puste wiersze proszę wypełnić jeśli Gmina może zaoferować dodatkowo alternatywną lokalizację na obszarze danej miejscowości

Docelowa lokalizacja węzła oraz szczegółowe zasady udostępnienia części nieruchomości zajętej przez węzeł będą ustalone w ramach odrębnego porozumienia.

BURMISTRZ

mgr Tomasz Siwek

Burmistrz Miasta i Gminy Zawichost

ISTOTNE POSTANOWIENIA UMOWY

dzierżawy kanalizacji kablowej na zasadach IRU

1. Na warunkach określonych w niniejszej Umowie, Operator udostępnia Zamawiającemu Kanalizację kablową w zakresie relacji między studniami:
 - a)
 - b)
 - c),o łącznej długościw celu ułożenia w kanalizacji wtórnej w postaci oraz kabla telekomunikacyjnego (dalej: Infrastruktura telekomunikacyjna).
2. Kanalizacja kablowa, o której mowa w pkt.1, została szczegółowo opisana w projekcie technicznym, który stanowi załącznik nr 1 do niniejszej Umowy.
3. Operator zobowiązuje się udostępnić kanalizację kablową w terminie dni od podpisania niniejszej Umowy, co zostanie potwierdzone protokołem przekazania Kanalizacji kablowej.
4. Operator zobowiązuje się:
 - a) utrzymywać Kanalizację kablową w stanie umożliwiającym korzystanie z niej w sposób określony w niniejszej Umowie, w szczególności utrzymywać jej drożność;
 - b) nie ograniczać Zamawiającemu dostępu do znajdującej się w Kanalizacji kablowej Infrastruktury telekomunikacyjnej w celu przeprowadzenia niezbędnych robót i czynności związanych z jej eksploatacją, konserwacją i usuwaniem awarii lub wykonywania innych czynności niezbędnych dla prawidłowego funkcjonowania tej Infrastruktury telekomunikacyjnej;
 - c) do niedokonywania czynności, które mogą uniemożliwić lub znacząco utrudnić Zamawiającemu korzystanie z Kanalizacji kablowej w uzgodnionym zakresie;
 - d) w przypadku konieczności przebudowy Kanalizacji kablowej, przebudować Infrastrukturę kanalizacyjną we własnym zakresie i na własny koszt, za wyjątkiem sytuacji, gdy przebudowa wynika z przyczyn niezależnych od Operatora, za wyjątkiem tych przyczyn, o których wiedział lub przy dochowaniu należytej staranności mógł się dowiedzieć w momencie zawierania niniejszej Umowy.
5. Zamawiający zobowiązuje się:
 - a) Wykorzystywać Kanalizację kablową w sposób zgodny z postanowieniami niniejszej Umowy;
 - b) każdorazowo powiadamiać Operatora o planowanym terminie wykonania czynności, o których mowa w pkt 4 lit.b), za wyjątkiem powiadamiania o czynności usuwania awarii;
 - c) wykonywać wszelkie prace w Kanalizacji kablowej zgodnie z wymaganiami określonymi przez Operatora w niniejszej Umowie;
 - d) zobowiązuje się nie dokonywać samodzielnie (t.j. bez zgody Operatora) jakichkolwiek zmian lub przebudowy w udostępnionej Kanalizacji kablowej.

6. Strony Umowy zobowiązują się do prawidłowej eksploatacji i/lub prawidłowego prowadzenia prac konserwacyjnych Kanalizacji kablowej lub kanalizacji wtórnej, aby nie doprowadzić do przerw w świadczeniu usług telekomunikacyjnych będących wynikiem uszkodzeń tej kanalizacji (kablów). Naruszenie tego zobowiązania, uprawnia Stronę, która nie ponosi odpowiedzialności za spowodowanie przerwy w świadczeniu usług, do naliczenia kary umownej w wysokości 0,02 % wynagrodzenia brutto, o którym mowa w pkt 8 niniejszej Umowy.
7. W przypadku awarii t.j. gdy Kanalizacji kablowa stanie się niezdatna do umówionego użytku, w szczególności na skutek niedrożności, Zamawiający powiadomi o tym Operatora przesyłając Zgłoszenie zawierające:
 - a) informację o niemożliwości korzystania z Kanalizacji kablowej w umówiony sposób;
 - b) przyczynach powyższego stanu (o ile są znane);
 - c) awarie Kanalizacji kablowej będą zgłaszane Operatorowi pocztą elektroniczną na adres e-mail: i telefonicznie na numer +48 lub faksem na nr Operator jest zobowiązany do pisemnego powiadomienia Zamawiającego o zmianie powyższych danych kontaktowych, z co najmniej siedmiodniowym wyprzedzeniem. Operator zobowiązany jest do przyjmowania zgłoszenia awarii 7 dni w tygodniu przez 24 godziny.
 - d) Operator zobowiązany jest:
 - i. przystąpić do usunięcia awarii w maksymalnym terminie 4 godzin liczonym od momentu zgłoszenia wady/awarii. Przez przystąpienie do usunięcia awarii rozumie się przybycie do miejsca wystąpienia awarii i rozpoczęcie jej usuwania;
 - ii. usunąć awarię w terminie 12 (słownie: dwunastu) godzin od momentu zgłoszenia awarii.
 - e) Zamawiający może zlecić usunięcie awarii stronie trzeciej, jeżeli Operator odmawia lub zwleka z ich usunięciem. W takim przypadku Zamawiający zobowiązany jest powiadomić Operatora, o zamiarze powierzenia usunięcia awarii osobie trzeciej. Jeżeli Operator nie usunie awarii w przewidzianym umową terminie, Zamawiający zleci ich usunięcie osobie trzeciej. Koszt usunięcia awarii przez osobę trzecią pokryje Operator.
 - f) Zamawiający zastrzega prawo do dochodzenia odszkodowania do wysokości rzeczywiście poniesionej szkody spowodowanej awarią, na zasadach ogólnych uregulowanych w Kodeksie Cywilnym.
8. Strony ustalają, iż wynagrodzenie Operatora z tytułu niniejszej Umowy, wynosi brutto. Strony niniejszym potwierdzają, iż wynagrodzenie to obejmuje:
 - a) udostępnienie Kanalizacji kablowej przez okres wskazany w pkt. 14;
 - b) prawo do dokonywania czynności, o których mowa w pkt 4 lit. b), w okresie wskazanym w pkt 14.
9. Wynagrodzenie, o którym mowa w pkt. 8, płatne będzie w terminie nie krótszym niż 21 dni od dnia doręczenia faktury VAT. Operator uprawniony jest do wystawienia faktury VAT z chwilą podpisania przez Obie Strony protokołu przekazania Kanalizacji kablowej.

10. Zamawiający uprawniony jest do naliczenia kar umownych:
 - a) za każdy dzień opóźnienia w przekazaniu Kanalizacji kablowej w stosunku do terminu określonego w pkt. 3, w wysokości 0,01 % wynagrodzenia brutto, o którym mowa w pkt 8 niniejszej Umowy;
 - b) za każdy dzień opóźnienia w doprowadzeniu Kanalizacji kablowej do stanu umożliwiającego korzystanie z niej w umówiony sposób, w stosunku do terminu określonego w przyjęciu Zgłoszeniu, o którym mowa w pkt 7 w wysokości 0,2% Wynagrodzenia brutto, o którym mowa w pkt. 8 niniejszej Umowy;
 - c) za każdy dzień opóźnienia w udostępnieniu Kanalizacji kablowej w celu wykonania czynności, o których mowa w pkt 4 lit. b) w stosunku do terminu wskazanego w powiadomieniu, o którym mowa w pkt 5 lit. b), w wysokości 0,1 % wynagrodzenia brutto.
11. Operator może wypowiedzieć niniejszą Umowę z zachowaniem 30 dniowego okresu wypowiedzenia ze skutkiem na koniec miesiąca kalendarzowego wyłącznie w następujących przypadkach:
 - a) wykorzystywania przez (Wykonawcę) Kanalizacji kablowej w sposób powodujący szkody w Kanalizacji kablowej;
 - b) zalegania z zapłatą wynagrodzenia, o którym mowa w pkt 8, o co najmniej 14 dni.

Przed złożeniem oświadczenia o wypowiedzeniu Umowy, Operator zobowiązany jest wezwać (Wykonawcę) do zaniechania naruszeń, wyznaczając mu w tym celu 14 dniowy termin. Dopiero bezskuteczny upływ wyznaczonego terminu uprawnia Operatora do wypowiedzenia umowy.

12. Operator wyraża zgodę na oddanie Kanalizacji kablowej, o której mowa w pkt. 1, w poddzierżawę lub do bezpłatnego korzystania osobie trzeciej (Operator Infrastruktury) oraz na dalsze poddzierżawianie lub oddawanie w bezpłatne korzystanie bez dodatkowych warunków. Oddanie Kanalizacji osobie trzeciej do korzystania wymaga uprzedniego powiadomienia Operatora co najmniej na 7 dni przed tym zdarzeniem.
13. Prawa i obowiązki wynikające z niniejszej Umowy mogą być bez zgody Operatora przeniesione na inną osobę prawną lub jednostkę organizacyjną nieposiadającą osobowości prawnej powołaną przez Województwo Świętokrzyskie, po uprzednim powiadomieniu Operatora z co najmniej 14- dniowym wyprzedzeniem.
14. Niniejsza Umowa zostaje zawarta na okres 30 lat licząc od dnia podpisania Umowy.

ISTOTNE POSTANOWIENIA UMOWY

1. Władający Nieruchomością oświadcza, że jest właścicielem/użytkownikiem wieczystym/zarządcą* nieruchomości położonej wokreślonej w ewidencji gruntów jako działka nr, dla której w Sądzie Rejonowym w prowadzona jest księga wieczysta nr (dalej zwaną Nieruchomością) i posiada prawo do zawarcia niniejszej Umowy. Odpis z księgi wieczystej/umowa najmu/umowa dzierżawy/ inne dokumenty* stanowi załącznik nr 1 do niniejszej Umowy.
2. Władający Nieruchomością na podstawie art. 33 ustawy z dnia 7 maja 2010 r. o *wspieraniu rozwoju usług i sieci telekomunikacyjnych* (t.j. Dz. U. 2010 r., nr 106 poz. 675) wyraża zgodę na udostępnienie Nieruchomości w celu wybudowania na niej następujących obiektów i urządzeń telekomunikacyjnych (zwanymi dalej Infrastrukturą telekomunikacyjną):
 - a)
 - b)
 - c)
 - d)zgodnie z załączonym szkicem stanowiącym załącznik nr 2 do Umowy i nie wnosi do niego zastrzeżeń.
3. Zamawiającego powiadomi Władającego Nieruchomością o planowanym terminie czynności, o których mowa w pkt.2.
4. Władający Nieruchomością zobowiązuje się do udostępnienia Zamawiającemu nieograniczonego wstępu na teren Nieruchomości w celu przeprowadzenia niezbędnych robót i czynności związanych z eksploatacją, konserwacją i usuwaniem awarii lub wykonywania innych czynności niezbędnych dla prawidłowego funkcjonowania umieszczonej na Nieruchomości Infrastruktury telekomunikacyjnej.
5. Zamawiający zobowiązuje się każdorazowo powiadamiać Władającego Nieruchomością o planowanym terminie wykonania czynności, o których mowa w zdaniu poprzedzającym, za wyjątkiem powiadamiania o czynności usuwania awarii.
6. Władający Nieruchomością zobowiązuje się do niedokonywania czynności, które mogą uniemożliwić lub znacząco utrudnić Zamawiającemu korzystanie z Nieruchomości w uzgodnionym zakresie.
7. Zamawiający zobowiązuje się zapłacić Władającemu Nieruchomością jednorazową kwotę w wysokości PLN (słownie:) z tytułu odpłatności za korzystanie z Nieruchomości w sposób wynikający z postanowień pkt. 4 Umowy, w terminie 14 dni od zakończenia na Nieruchomości robót budowlanych realizowanych w celu określonym w pkt. 2, przy czym zapłata wymienionej powyżej kwoty nastąpi przelewem/przekazem pocztowym* na nazwisko i adres podany przez Władającego Nieruchomością:
..... lub rachunek bankowy w banku
..... W przypadku braku porozumienia Stron,

odszkodowanie zostanie ustalone na podstawie wyceny rzeczoznawcy majątkowego, sporządzonej na zlecenie Zamawiającego.

8. Zamawiający po wykonaniu prac, o których mowa w pkt. 2, zobowiązuje się przywrócić teren Nieruchomości do stanu istniejącego w dniu ich rozpoczęcia, z wyłączeniem odtworzenia części mienia, takich jak wieloletnie uprawy, nasadzenia itp.
9. Zamawiający zobowiązuje się do wypłacenia odszkodowania za ewentualne zniszczenia w gruntach i uprawach rolnych spowodowane budową Infrastruktury telekomunikacyjnej na Nieruchomości, ustalone w treści protokołu szkód sporządzonego przez Zamawiającego i Władającego Nieruchomością.
10. Władający Nieruchomością oświadcza, iż zapłata odszkodowania, o którym mowa w pkt. 6, wyczerpuje jego roszczenia z tytułu udostępnienia Nieruchomości w celu określonym w pkt 4, i zobowiązuje się do nie dochodzenia w przyszłości jakichkolwiek roszczeń względem Zamawiającego.
11. Strony ustalają, że w przypadku zbycia lub utraty prawa do Nieruchomości przez Władającego Nieruchomością zobowiązany jest on do poinformowania następcy o zawarciu niniejszej Umowy. Władający Nieruchomością zobowiązuje się do zapewnienia przejęcia jego praw i obowiązków wynikających z niniejszej Umowy, przez podmioty, które w przyszłości nabędą od niego prawo dysponowania Nieruchomością.
Strony ustalają, że w przypadku zbycia lub utraty prawa do Nieruchomości przez Władającego Nieruchomością zobowiązany jest on do poinformowania następcy o zawarciu niniejszej Umowy.
12. Prawa i obowiązki wynikające z niniejszej Umowy mogą być bez zgody Władającego Nieruchomością przeniesione na osobę lub osoby trzecie. W takim wypadku Zamawiający poinformuje Władającego Nieruchomością o zmianie podmiotowej po stronie właściciela Infrastruktury telekomunikacyjnej.